

# ИНДИВИДУАЛЬНЫЙ ПРЕДПРИНИМАТЕЛЬ

## Демин Александр Анатольевич

Юридический адрес: 164900, Архангельская обл., Приморский р-н, п. Ширшинский, д. 2, кв. 5  
Почтовый адрес: 163002, г. Архангельск, ул. Урицкого, д. 1, офис 4313,  
Тел. 8(8182) 47-88-34, факс: 8(8182) 210-600, e-mail: [nordgeo@bk.ru](mailto:nordgeo@bk.ru)  
ОГРН: 313290113600070, ИНН: 290103714909

### ПРОЕКТ МЕЖЕВАНИЯ ТЕРРИТОРИИ

Для реконструкции линейного объекта «Водопровод D-1000 мм по наб. Северной Двины – ул. Вологодская – просп. Ломоносова – просп. Ленинградский от ул. Комсомольской до центральных очистных сооружений, протяженностью 6765 м»

Индивидуальный предприниматель

 Демин А.А.  


Архангельск  
2024

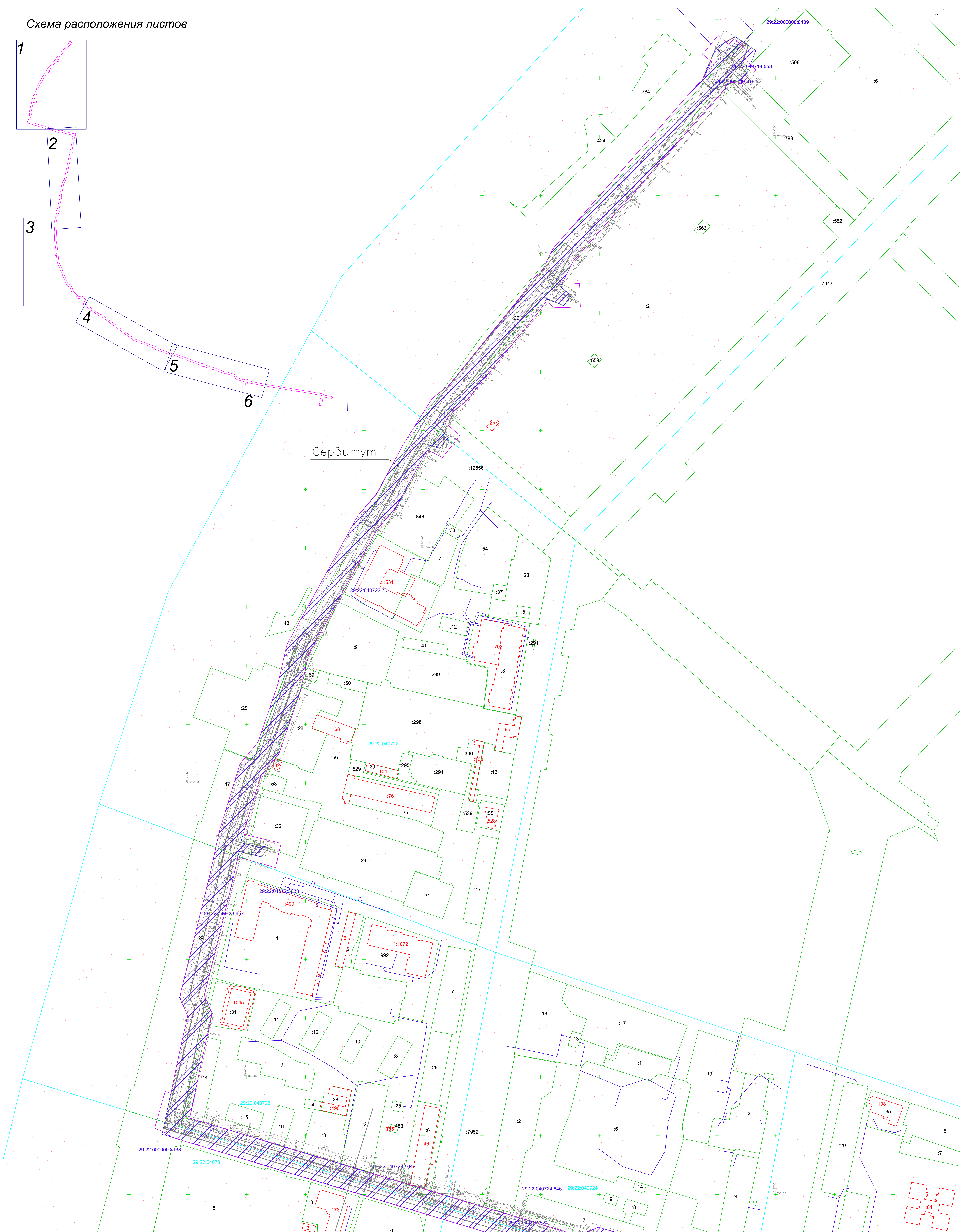
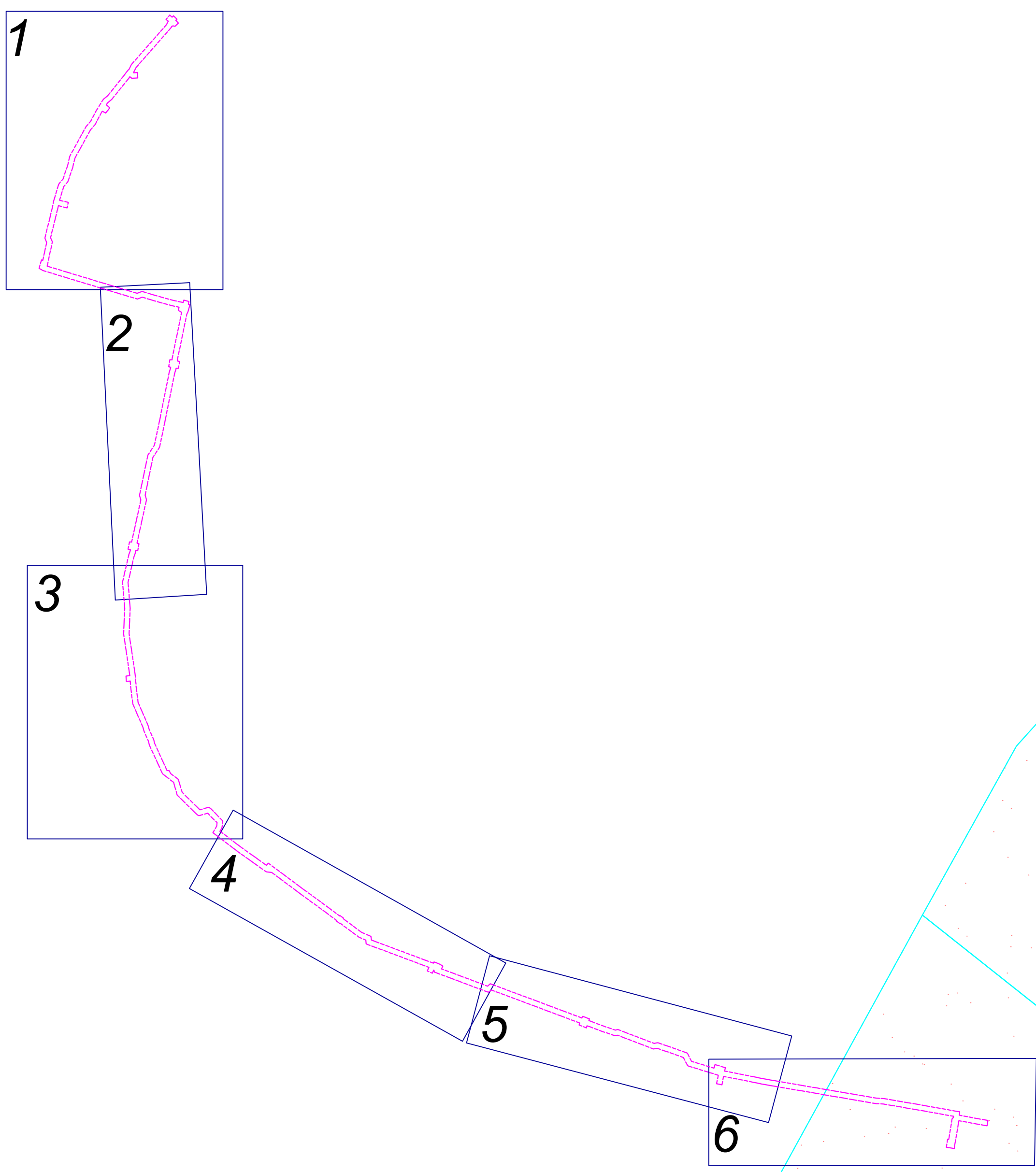
**СОДЕРЖАНИЕ**

<b><i>Основная часть проекта межевания территории</i></b>		
Раздел 1 «Проект межевания территории. Графическая часть»		3
1	Чертеж межевания территории (для строительства объекта)	4
2	Чертеж межевания территории (для эксплуатации объекта)	10
Раздел 2 «Проект межевания территории. Текстовая часть»		16

*Раздел 1 «Проект межевания территории. Графическая часть»*



Схема расположения листов



Сервитут 1

- Условные обозначения:**
- Граница, в отношении которой разрабатывается проект межевания территории
  - Границы земельных участков, учтенные в ЕГРН
  - Границы объектов капитального строительства, учтенные в ЕГРН
  - Границы сооружений, учтенные в ЕГРН
  - Границы зон планируемого размещения линейного объекта
  - Граница кадастрового квартала
  - Земли населенных пунктов
  - Объекты незавершенного строительства
  - Граница публичного сервитута для строительства линейного объекта
- 29.22.000000.657 Кадастровый номер сооружения, учтенного в ЕГРН  
 29.22.040731 Номер кадастрового квартала  
 :14 Кадастровый номер земельного участка  
 :31 Кадастровый номер объекта капитального строительства

П/Т - Д.Т.АР.ДКС - 100724-0001/10072024					Экз. —
Проект межевания территории для реконструкции линейного объекта "Федеральный 0-1000 км по-м.п. Северный Двина - ул. Вологодская - просп. Ленинского - просп. Ленинградский от ул. Коммунаров до центральных осевых сооружений, протяженностью 8788 м"					
Изм.	Кол.	Лист	Масш.	Подпись	Дата
Разработал	Демин	С.В.	07.24		
Проект межевания территории					этап
Чертеж межевания территории (для строительства объекта)					л
масштаб 1:1000					1
					6
					ИП Демин А.А.



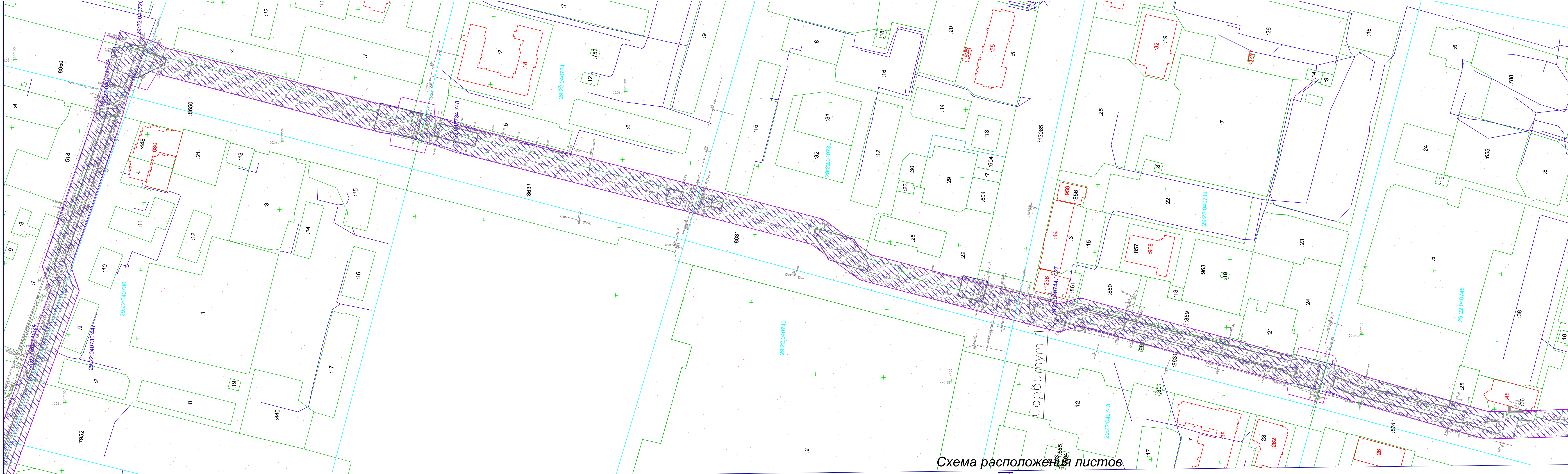
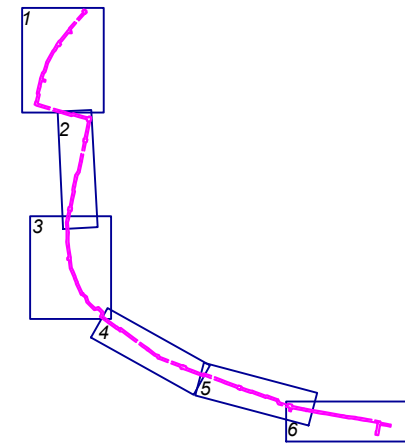


Схема расположения листов



- Условные обозначения:**
- Граница, в отношении которой разрабатывается проект межевания территории
  - Границы земельных участков, учтенных в ЕГРН
  - Границы объектов капитального строительства, учтенные в ЕГРН
  - Границы сооружений, учтенные в ЕГРН
  - Границы зон планируемого размещения линейного объекта
  - Граница кадастрового квартала

- Земли населенных пунктов
  - Объекты незавершенного строительства
  - Граница публичного сервитута для строительства линейного объекта
- 29:22:000000:657 Кадастровый номер сооружения, учтенного в ЕГРН  
 29:22:040731 Номер кадастрового квартала

- :14 Кадастровый номер земельного участка
- :31 Кадастровый номер объекта капитального строительства

Изм.						Коп.						Лист						Ндк						Подпись						Дата					
Разработал						Демин						Демин						07.24																	
ППТ - Д.ТД.АР.ДКС - 100724-0001/10072024												Экз. _____																							
Проект межевания территории для реконструкции линейного объекта "Водопроезд D-1000 мм по наб. Северной Двины - ул. Вологодская - просп. Ломоносова - просп. Ленинградский от ул. Комсомольской до центральных очистных сооружений, протяженностью 6765 м"																																			
Проект межевания территории												этадия		лист		листов																			
												п		2		6																			
Чертеж межевания территории (для строительства объекта)												ИП Демин А.А.																							
масштаб 1:1000																																			



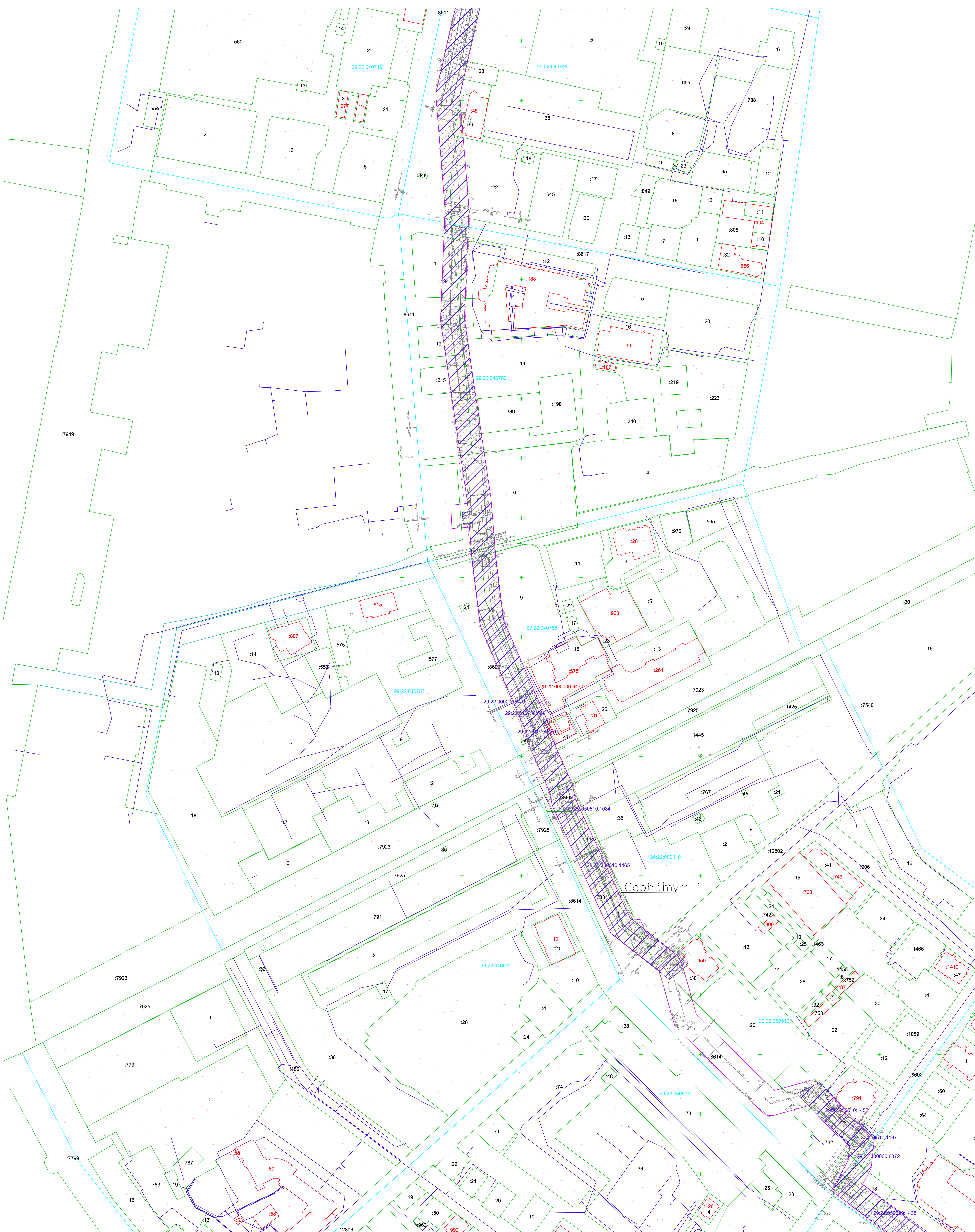
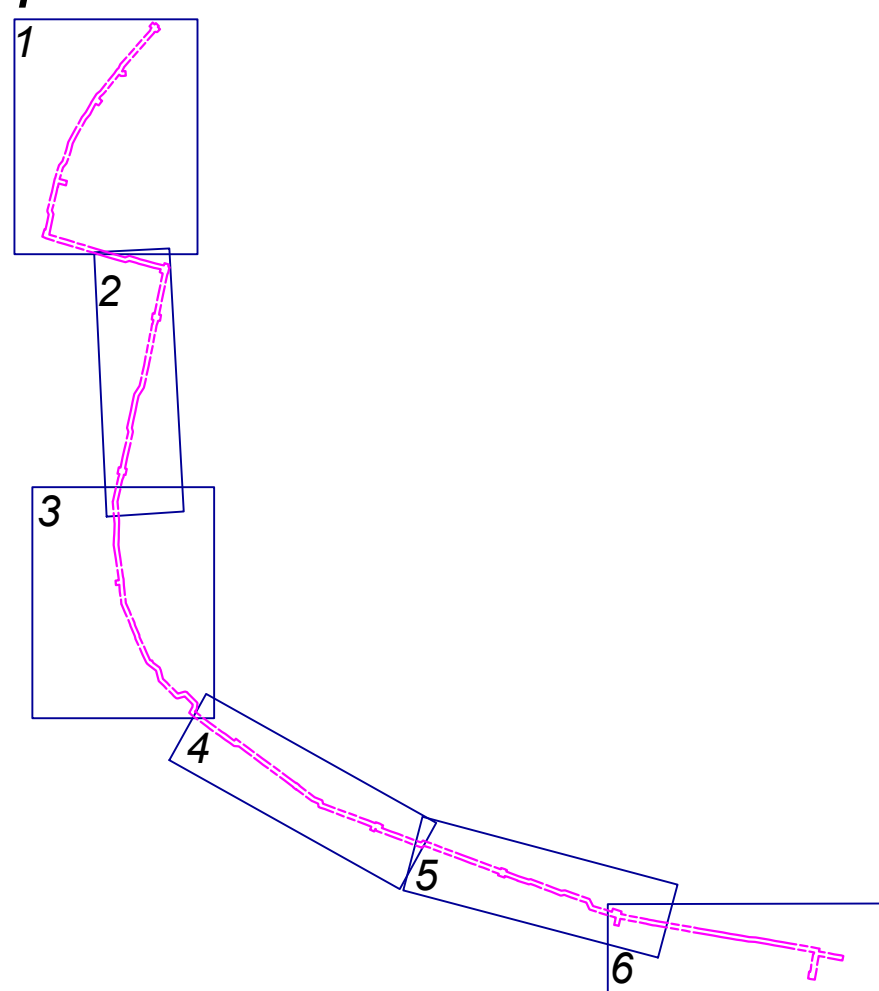


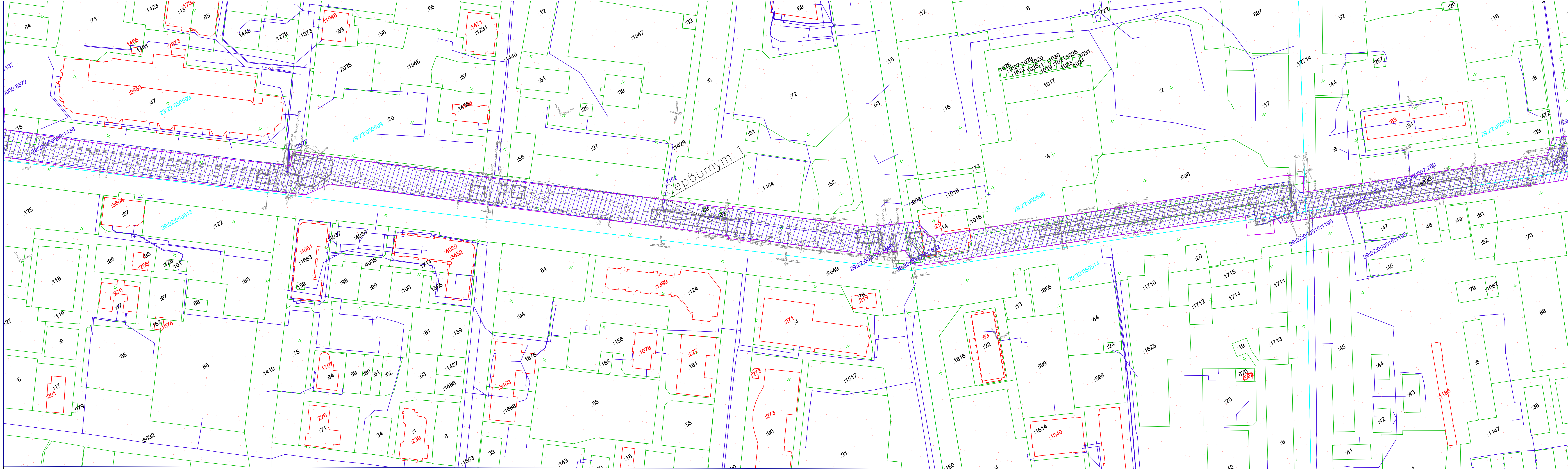
Схема расположения листов



- Условные обозначения:**
- Граница, в отношении которой разрабатывается проект межевания территории
  - Границы земельных участков, учтенных в ЕГРН
  - Границы объектов капитального строительства, учтенные в ЕГРН
  - Границы зон планируемого размещения линейного объекта
  - Граница кадастрового квартала
  - Земли населенных пунктов
  - Объекты незавершенного строительства
  - Граница публичного сервитута для строительства линейного объекта
- 29.22.000000.657 Кадастровый номер сооружения, учтенного в ЕГРН  
 29.22.040731 Номер кадастрового квартала  
 :14 Кадастровый номер земельного участка  
 :31 Кадастровый номер объекта капитального строительства

ПТТ - Д.Т.АР.ДКС - 100724-001/1007204						Экз. —
Проект межевания территории для реконструкции линейного объекта "Федоровский 0-1000 км по-вост. Сиверной Дельты" ул. Волжская-просп. Ломоносова - просп. Ленинградский от ул. Комсомольской до центральных осей улицы сооружений, протяженностью 8758 м.						
Изм.	Кол.	Лист	Мас.	Подпись	Дата	
Разработал	Демин	С.В.	07.24			
Проект межевания территории						статья листы
Чертеж межевания территории (для строительства объекта)						л 3 6
масштаб 1:2000						ИП Демин А.А.





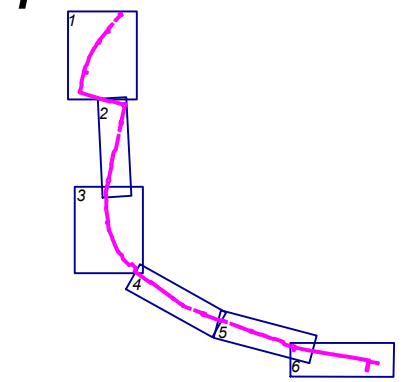
Сервитут

- Условные обозначения:**
- Граница, в отношении которой разрабатывается проект межевания территории
  - Границы земельных участков, учтенных в ЕГРН
  - Границы объектов капитального строительства, учтенные в ЕГРН
  - Границы сооружений, учтенные в ЕГРН
  - - - Границы зон планируемого размещения линейного объекта
  - Граница кадастрового квартала

- Земли населенных пунктов
  - Объекты незавершенного строительства
  - Граница публичного сервитута для строительства линейного объекта
- 29:22:000000:657 Кадастровый номер сооружения, учтенного в ЕГРН  
 29:22:040731 Номер кадастрового квартала

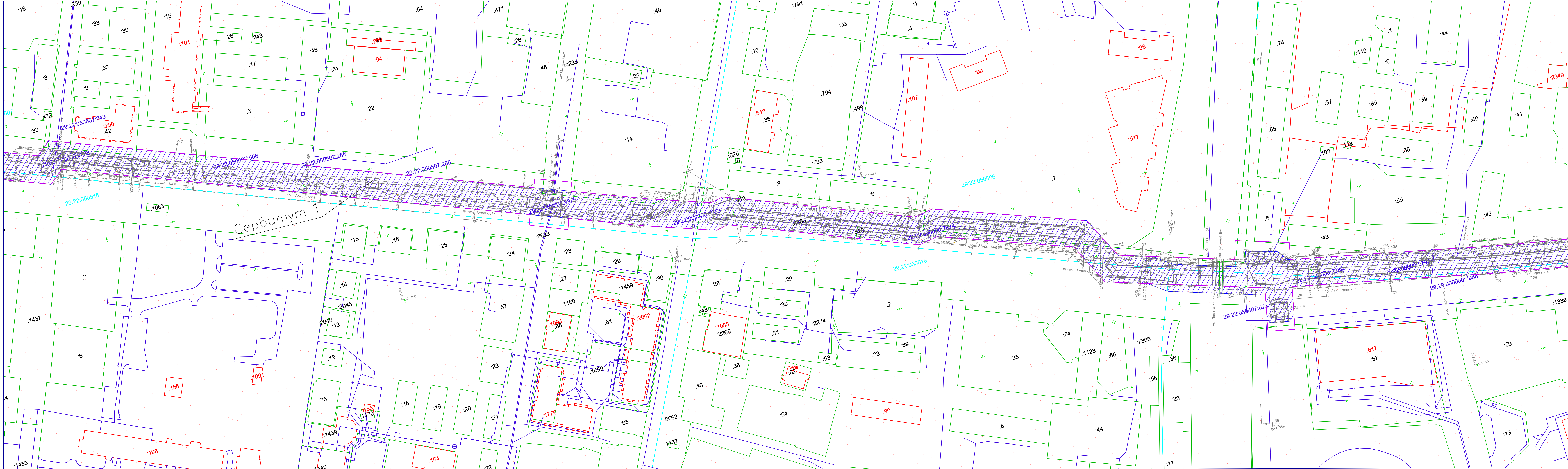
- :14 Кадастровый номер земельного участка
- :31 Кадастровый номер объекта капитального строительства

**Схема расположения листов**



ППТ - Д.ТД.АР.ДКС - 100724-0001/10072024						Экз. —
Проект межевания территории для реконструкции линейного объекта "Водопроезд D-1000 мм по наб. Северной Двины - ул. Вологодская - просп. Ломоносова - просп. Ленинградский от ул. Комсомольской до центральных очистных сооружений, протяженностью 6765 м"						
Изм.	Коп.	Лист	Ндк.	Подпись	Дата	
Разработал	Демин	Демин		Демин	07.24	
Проект межевания территории						стадия лист листов
Чертеж межевания территории (для строительства объекта)						п 4 6
масштаб 1:2000						ИП Демин А.А.



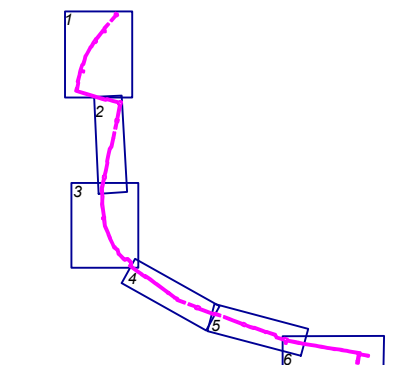


- Условные обозначения:**
- Граница, в отношении которой разрабатывается проект межевания территории
  - Границы земельных участков, учтенных в ЕГРН
  - Границы объектов капитального строительства, учтенные в ЕГРН
  - Границы сооружений, учтенные в ЕГРН
  - Границы зон планируемого размещения линейного объекта
  - Граница кадастрового квартала

- Земли населенных пунктов
  - Объекты незавершенного строительства
  - Граница публичного сервитута для строительства линейного объекта
- 29:22:000000:657 Кадастровый номер сооружения, учтенного в ЕГРН  
 29:22:040731 Номер кадастрового квартала

- :14 Кадастровый номер земельного участка
- :31 Кадастровый номер объекта капитального строительства

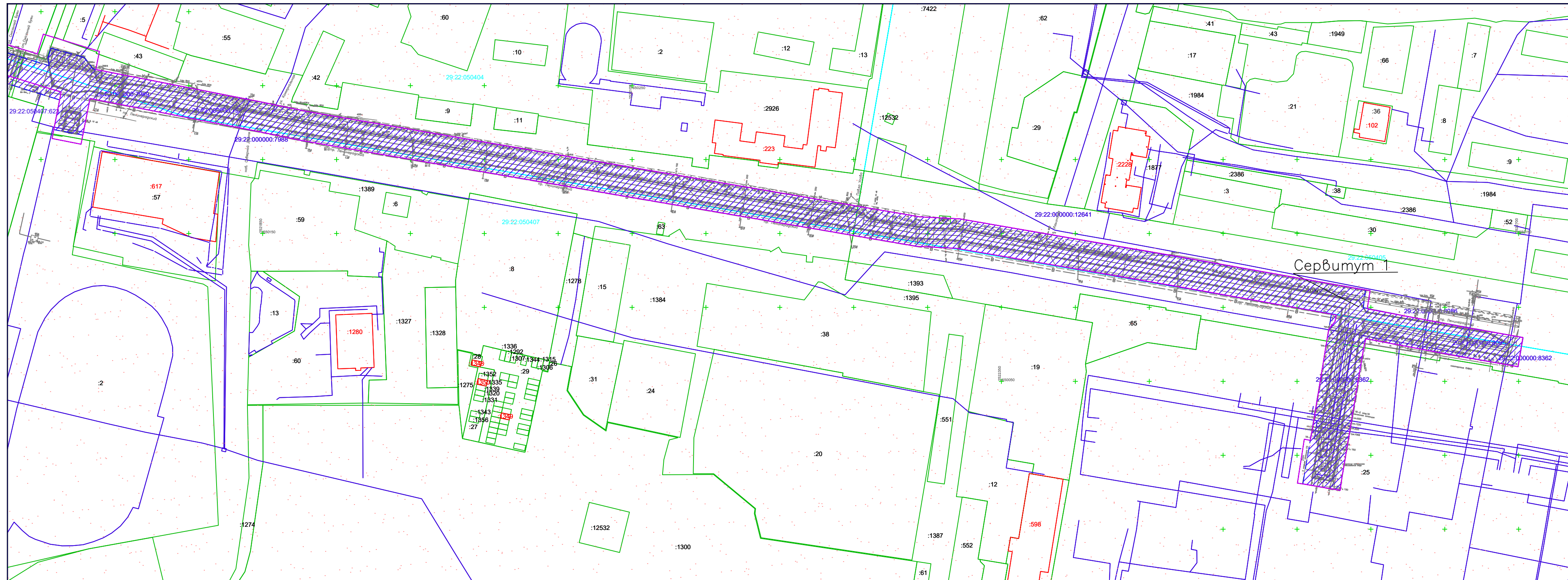
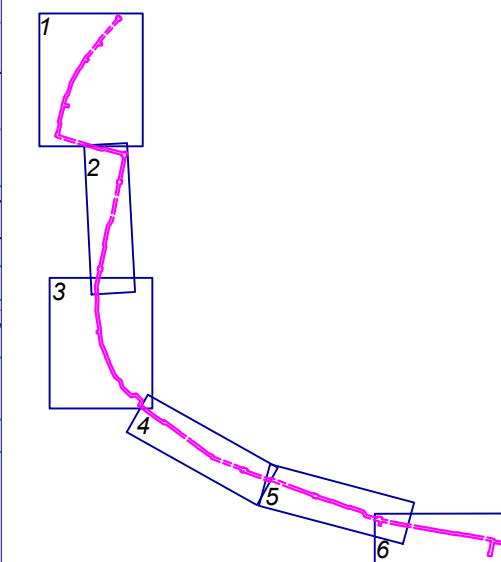
### Схема расположения листов



ППТ - Д.Т.Д.АР.ДКС - 100724-0001/10072024						Экз. _____						
Проект межевания территории для реконструкции линейного объекта "Водоотвод D-1000 мм по наб. Северной Двины - ул. Вологодская - просп. Ломоносова - просп. Ленинградский от ул. Комсомольской до центральных очистных сооружений, протяженностью 6765 м"												
Изм.	Кол.	Лист	Ндк.	Подпись	Дата	<table border="1" style="width: 100%; border-collapse: collapse;"> <tr> <td style="text-align: center;">этажи</td> <td style="text-align: center;">лист</td> <td style="text-align: center;">листо</td> </tr> <tr> <td style="text-align: center;">п</td> <td style="text-align: center;">5</td> <td style="text-align: center;">6</td> </tr> </table>	этажи	лист	листо	п	5	6
этажи	лист	листо										
п	5	6										
Разработал	Демин			Демин	07.24							
Проект межевания территории												
Чертеж межевания территории (для строительства объекта)												
масштаб 1:2000						ИП Демин А.А.						



# Схема расположения листов



### Условные обозначения:

- Граница, в отношении которой разрабатывается проект межевания территории
- Границы земельных участков, учтенных в ЕГРН
- Границы объектов капитального строительства, учтенные в ЕГРН
- Границы сооружений, учтенные в ЕГРН
- - - Границы зон планируемого размещения линейного объекта
- Граница кадастрового квартала
- Земли населенных пунктов
- Объекты незавершенного строительства
- Граница публичного сервитута для строительства линейного объекта

29:22:000000:657 Кадастровый номер сооружения, учтенного в ЕГРН

29:22:040731 Номер кадастрового квартала

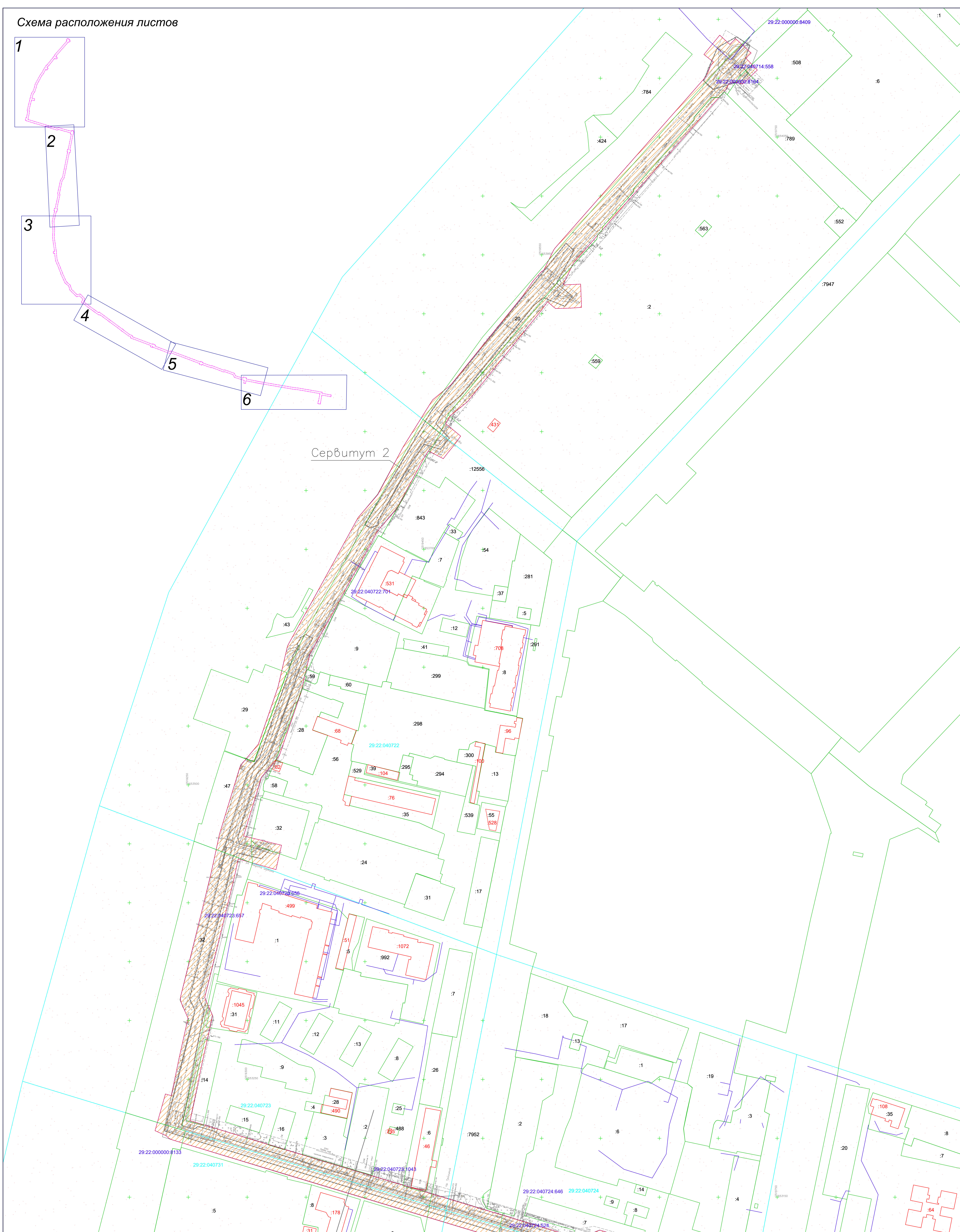
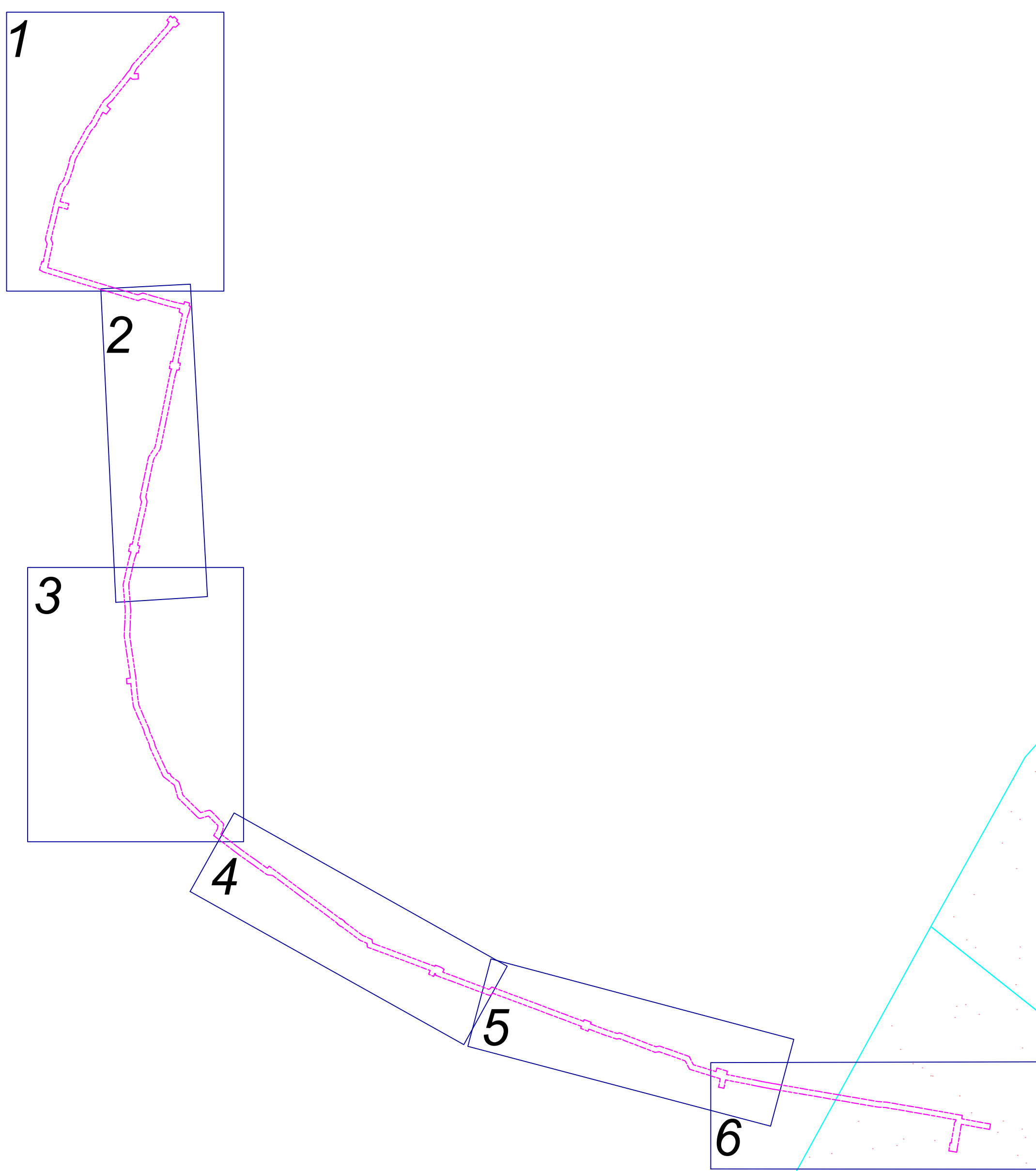
:14 Кадастровый номер земельного участка

:31 Кадастровый номер объекта капитального строительства

						ППТ - Д.ТД.АР.ДКС - 100724-0001/10072024			Экз. _____		
						Проект межевания территории для реконструкции линейного объекта "Водопровод D-1000 мм по наб. Северной Двины - ул. Вологодская - просп. Ломоносова - просп. Ленинградский от ул. Комсомольской до центральных очистных сооружений, протяженностью 6765 м"					
Изм.	Кол.	Лист	Ндок.	Подпись	Дата	Проект межевания территории			стадия	лист	листов
Разработал	Демин	<i>Демин</i>	07.24						п	6	6
						Чертеж межевания территории (для строительства объекта) масштаб 1:2000			ИП Демин А.А.		



Схема расположения листов

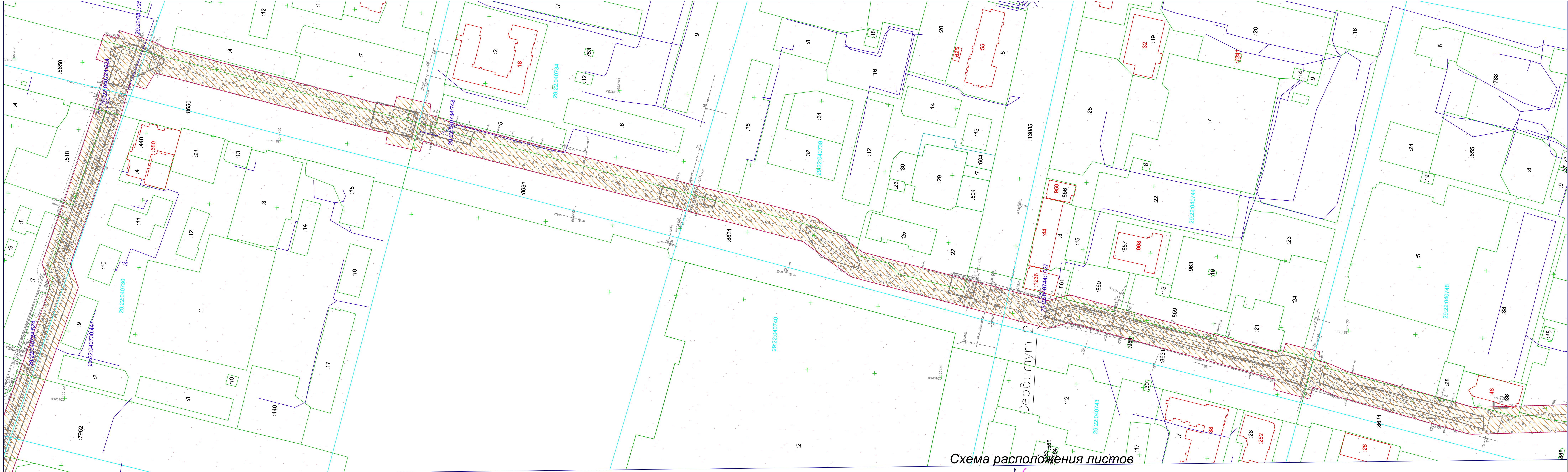


Сервитум 2

- Условные обозначения:**
- Граница, в отношении которой разрабатывается проект межевания территории
  - Границы земельных участков, учтенные в ЕГРН
  - Границы объектов капитального строительства, учтенные в ЕГРН
  - Границы сооружений, учтенные в ЕГРН
  - Границы зон планируемого размещения линейного объекта
  - Граница кадастрового квартала
  - Земли населенных пунктов
  - Объекты незавершенного строительства
  - Граница публичного сервитута для эксплуатации линейного объекта
- 29.22.000000.657 Кадастровый номер сооружения, учтенного в ЕГРН  
 29.22.040731 Номер кадастрового квартала  
 :14 Кадастровый номер земельного участка  
 :31 Кадастровый номер объекта капитального строительства

ППТ - Д.Т.АР.ДКС - 100724-001/10072024					Экз. —
Проект межевания территории для реконструкции линейного объекта "Федоровский 0-1000 км по-вост. Северный Двинск - ул. Володарская - просп. Ломоносова - просп. Ленинградский от ул. Коммунарская до центральных осейных сооружений, протяженностью 8758 м"					
Имя	Код	Лист	Масш.	Получил	Дата
Разработал	Демин	Степанов	07.24		
Проект межевания территории					этажи
					лист
					лист
Чертеж межевания территории (для эксплуатации объекта)					ИПТ Демин А.А.
масштаб 1:1000					





Сервитум 2

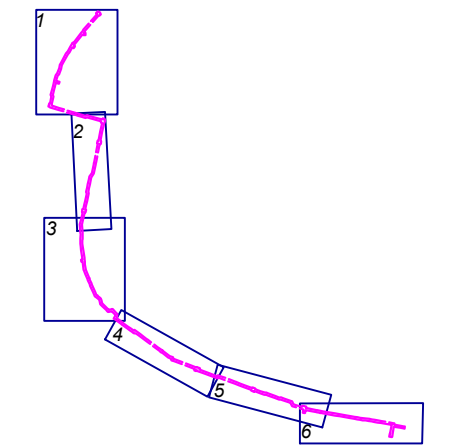
Схема расположения листов

Условные обозначения:

- Граница, в отношении которой разрабатывается проект межевания территории
- Границы земельных участков, учтенных в ЕГРН
- Границы объектов капитального строительства, учтенные в ЕГРН
- Границы сооружений, учтенные в ЕГРН
- - - Границы зон планируемого размещения линейного объекта
- Граница кадастрового квартала

- Земли населенных пунктов
  - Объекты незавершенного строительства
  - Граница публичного сервитута для эксплуатации линейного объекта
- 29:22:000000:657 Кадастровый номер сооружения, учтенного в ЕГРН
- 29:22:040731 Номер кадастрового квартала

- :14 Кадастровый номер земельного участка
- :31 Кадастровый номер объекта капитального строительства



ППТ - Д.ТД.АР.ДКС - 100724-0001/10072024						Экз. _____						
Проект межевания территории для реконструкции линейного объекта "Водопровод D-1000 мм по наб. Северной Двины - ул. Вологодская - просп. Ломоносова - просп. Ленинградский от ул. Комсомольской до центральных очистных сооружений, протяженностью 6765 м"												
Изм.	Коп.	Лист	Ндк.	Подпись	Дата	<table border="1" style="font-size: 8px;"> <tr> <td>стадия</td> <td>лист</td> <td>листов</td> </tr> <tr> <td>п</td> <td>2</td> <td>6</td> </tr> </table>	стадия	лист	листов	п	2	6
стадия	лист	листов										
п	2	6										
Разработал	Демин	Демин		07.24								
Проект межевания территории												
Чертеж межевания территории (для эксплуатации объекта)												
масштаб 1:1000						ИП Демин А.А.						



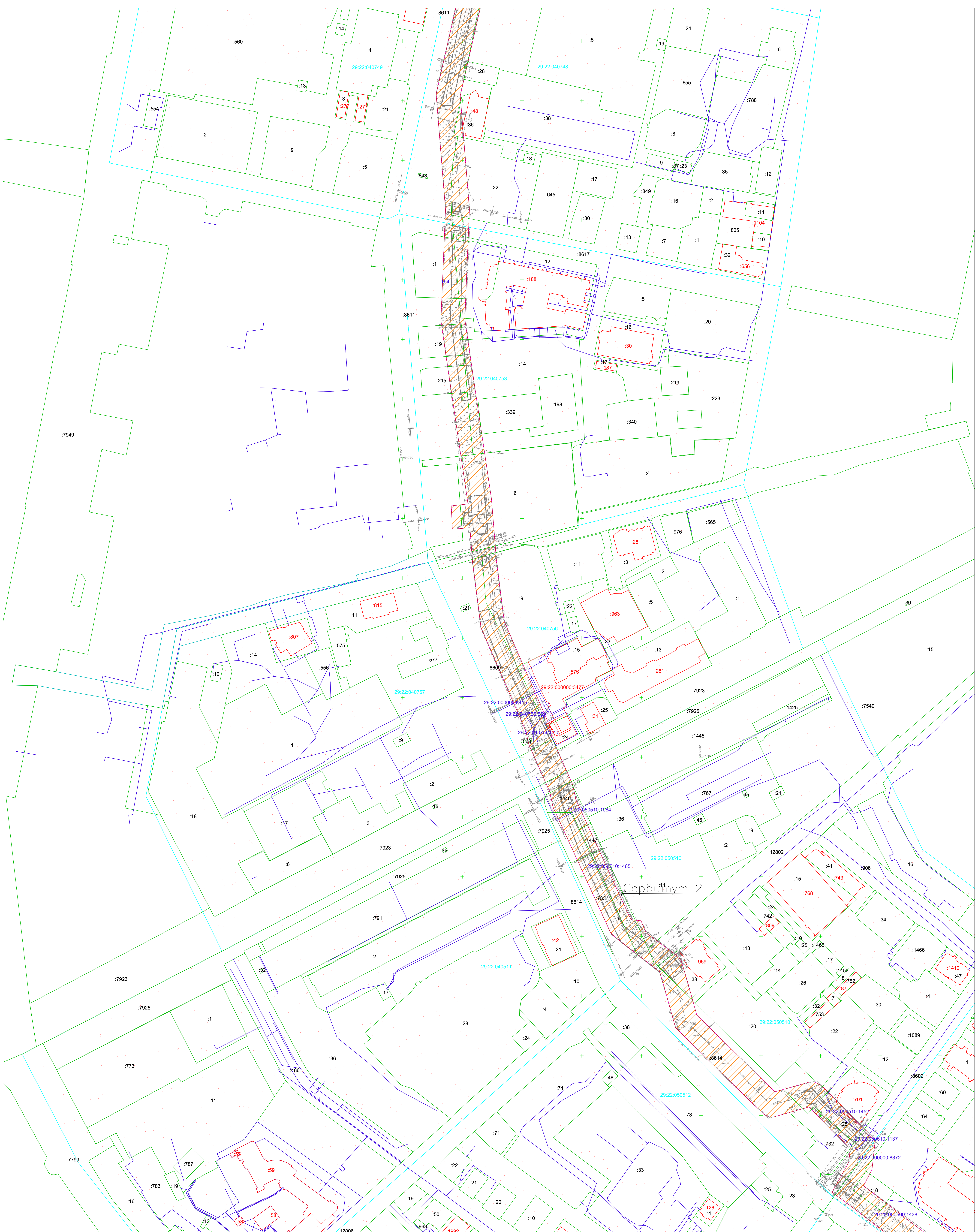
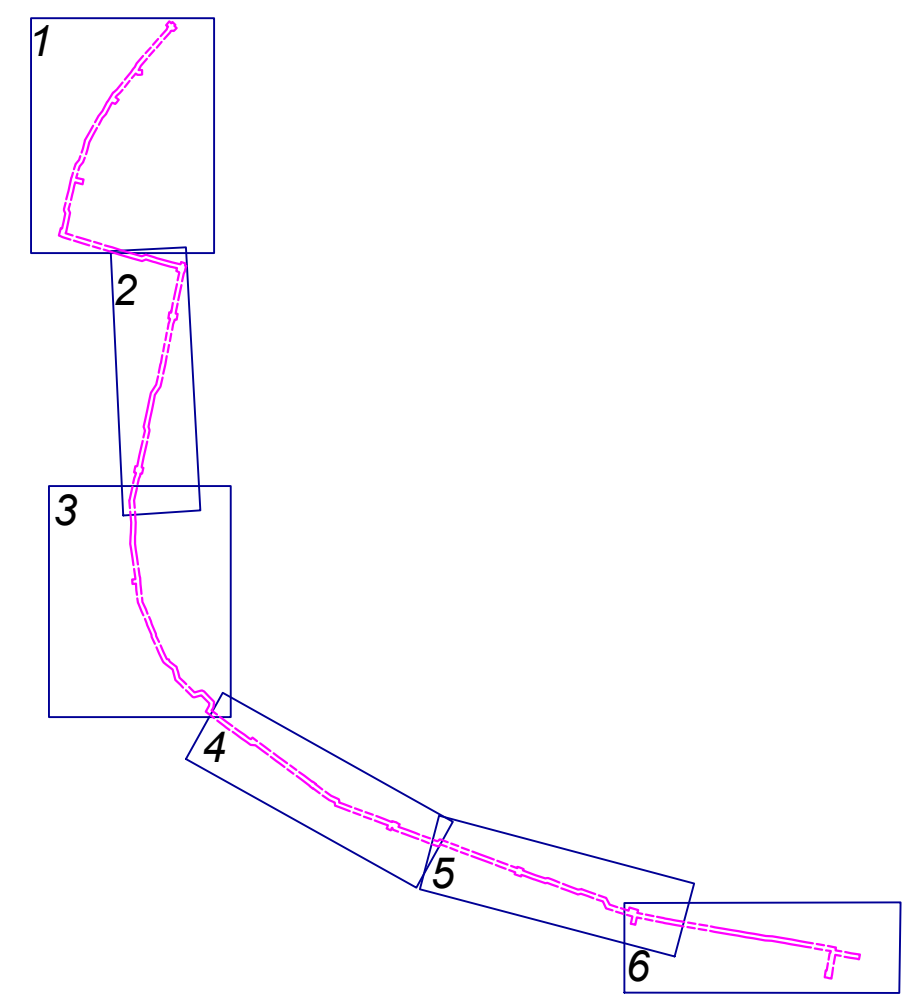


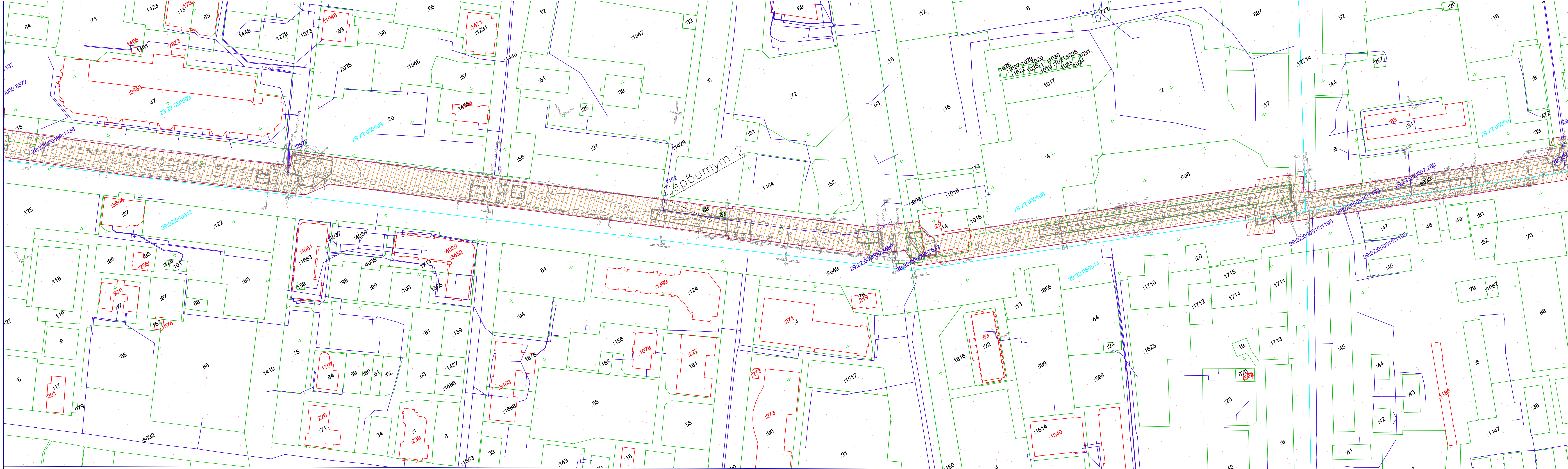
Схема расположения листов



- Условные обозначения:**
- Граница, в отношении которой разрабатывается проект межевания территории
  - Границы земельных участков, учтенных в ЕГРН
  - Границы объектов капитального строительства, учтенные в ЕГРН
  - Границы зон планируемого размещения линейного объекта
  - Граница кадастрового квартала
  - Земли населенных пунктов
  - Объекты незавершенного строительства
  - Граница публичного сервитута для эксплуатации линейного объекта
- 29.22.000000.657 Кадастровый номер сооружения, учтенного в ЕГРН  
 29.22.040731 Номер кадастрового квартала  
 :14 Кадастровый номер земельного участка  
 :31 Кадастровый номер объекта капитального строительства

ПТТ - Д.Т.АР.ДКС - 100724-001/1007204					Экз. —
Проект межевания территории для реконструкции линейного объекта "Федосеево" 0-1000 м по лев. берегу Сиверной Дачки - ул. Володарская - просп. Ломоносова - просп. Ленинградский от ул. Комсомолецкой до центральных осей существующих сооружений, протяженностью 8758 м.					
Изм.	Кол.	Лист	Масш.	Подпись	Дата
Разработал	Демин	С.В.	07.24		
Проект межевания территории					этап
Чертёж межевания территории (для эксплуатации объекта)					лист
					л 3 6
					ИПТ Демин А.А.



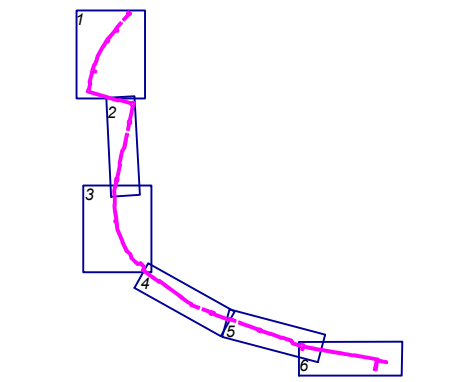


- Условные обозначения:**
- Граница, в отношении которой разрабатывается проект межевания территории
  - Границы земельных участков, учтенных в ЕГРН
  - Границы объектов капитального строительства, учтенные в ЕГРН
  - Границы сооружений, учтенные в ЕГРН
  - - - Границы зон планируемого размещения линейного объекта
  - Граница кадастрового квартала

- Земли населенных пунктов
  - Объекты незавершенного строительства
  - Граница публичного сервитута для эксплуатации линейного объекта
- 29:22:000000:657 Кадастровый номер сооружения, учтенного в ЕГРН  
 29:22:040731 Номер кадастрового квартала

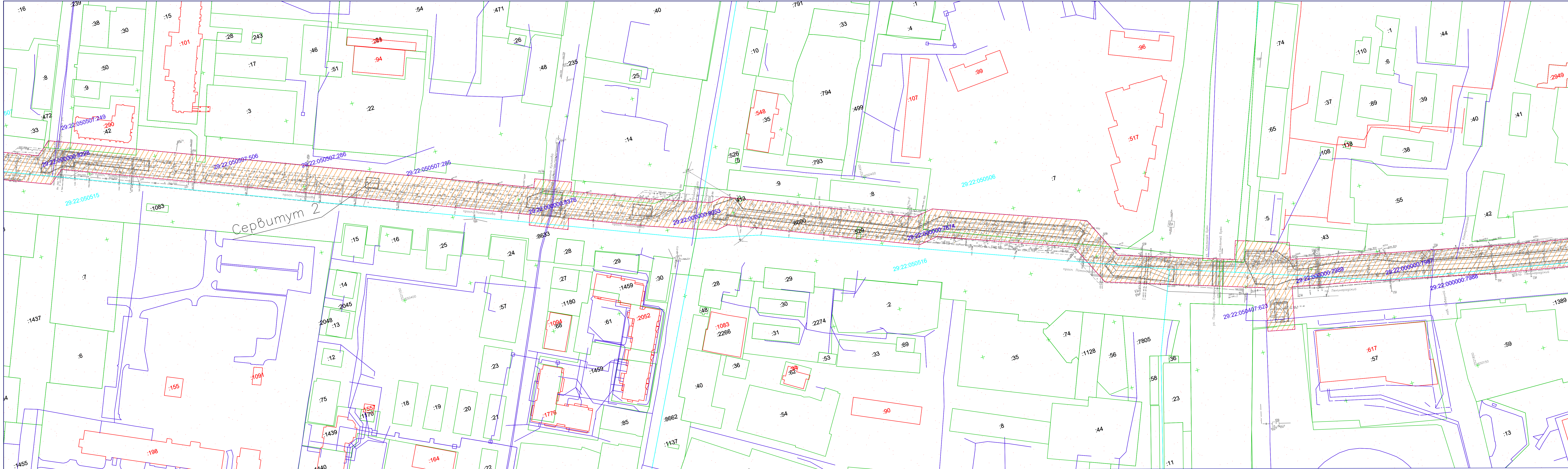
- :14 Кадастровый номер земельного участка
- :31 Кадастровый номер объекта капитального строительства

### Схема расположения листов



ППТ - Д.Т.Д.АР.ДКС - 100724-0001/10072024						Экз. _____
Проект межевания территории для реконструкции линейного объекта "Водопроезд D-1000 мм по наб. Северной Двины - ул. Вологодская - просп. Ломоносова - просп. Ленинградский от ул. Комсомольской до центральных очистных сооружений, протяженностью 6765 м"						
Изм.	Коп.	Лист	Ндк.	Подпись	Дата	
Разработал	Демин	Демин		Демин	07.24	
Проект межевания территории						стадия лист листов
Чертеж межевания территории (для эксплуатации объекта)						л 4 6
масштаб 1:1000						ИП Демин А.А.



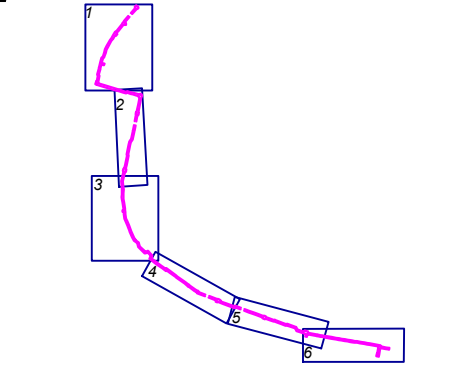


- Условные обозначения:**
- Граница, в отношении которой разрабатывается проект межевания территории
  - Границы земельных участков, учтенных в ЕГРН
  - Границы объектов капитального строительства, учтенные в ЕГРН
  - Границы сооружений, учтенные в ЕГРН
  - Границы зон планируемого размещения линейного объекта
  - Граница кадастрового квартала

- Земли населенных пунктов
  - Объекты незавершенного строительства
  - Граница публичного сервитута для эксплуатации линейного объекта
- 29.22.000000.657 Кадастровый номер сооружения, учтенного в ЕГРН  
 29.22.040731 Номер кадастрового квартала

- :14 Кадастровый номер земельного участка
- :31 Кадастровый номер объекта капитального строительства

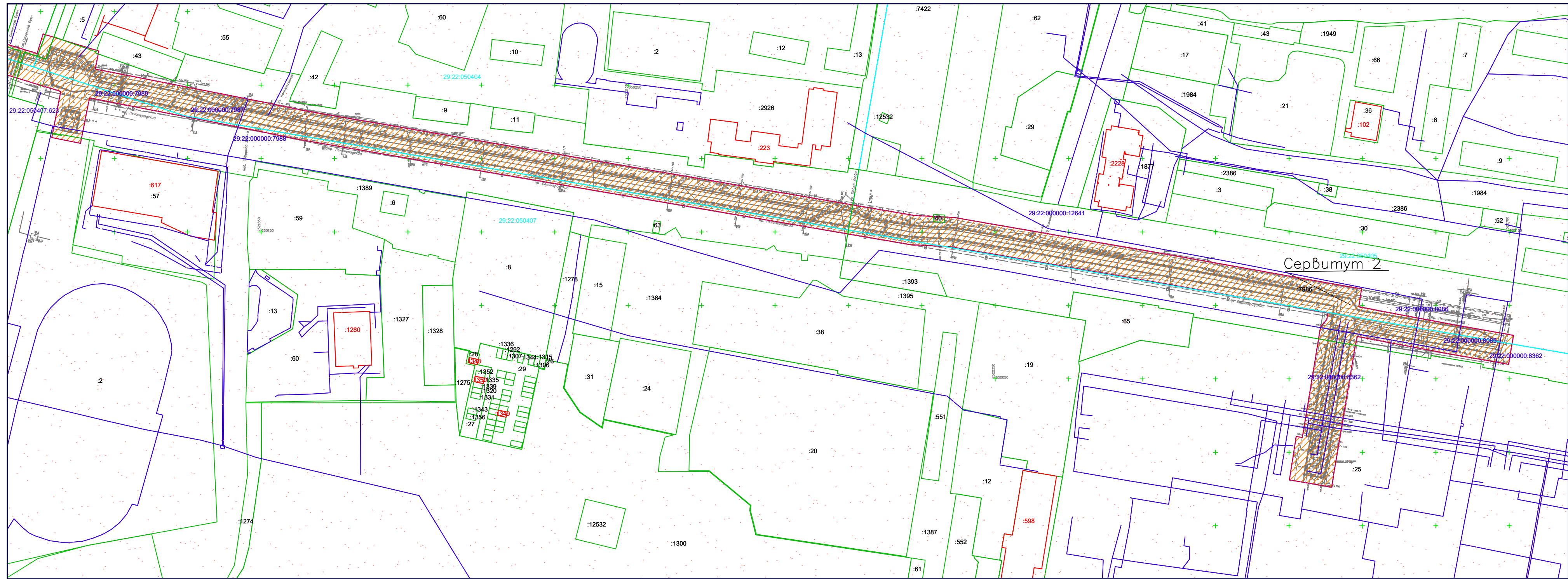
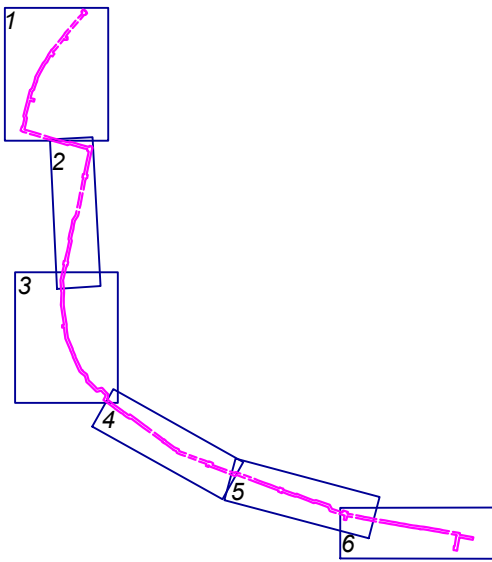
**Схема расположения листов**



ППТ - Д.Т.АР.ДКС - 100724-0001/10072024						Экз. _____						
Проект межевания территории для реконструкции линейного объекта "Водопровод D-1000 мм по наб. Северной Двины - ул. Вологодская - просп. Ломоносова - просп. Ленинградский от ул. Комсомольской до центральных очистных сооружений, протяженностью 6765 м"												
Изм.	Кол.	Лист	Ндк.	Подпись	Дата							
Разработал	Демин			Демин	07.24							
Проект межевания территории						<table border="1" style="font-size: 8px;"> <tr> <td>этадия</td> <td>лист</td> <td>листо</td> </tr> <tr> <td>п</td> <td>5</td> <td>6</td> </tr> </table>	этадия	лист	листо	п	5	6
этадия	лист	листо										
п	5	6										
Чертеж межевания территории (для эксплуатации объекта) масштаб 1:1000						ИП Демин А.А.						



# Схема расположения листов



**Условные обозначения:**

- Граница, в отношении которой разрабатывается проект межевания территории
- Границы земельных участков, учтенных в ЕГРН
- Границы объектов капитального строительства, учтенные в ЕГРН
- Границы сооружений, учтенные в ЕГРН
- - - Границы зон планируемого размещения линейного объекта
- Граница кадастрового квартала
- Земли населенных пунктов
- Объекты незавершенного строительства
- Граница публичного сервитута для эксплуатации линейного объекта

29:22:000000:657 Кадастровый номер сооружения, учтенного в ЕГРН

29:22:040731 Номер кадастрового квартала

:14 Кадастровый номер земельного участка

:31 Кадастровый номер объекта капитального строительства

						ППТ - Д.ТД.АР.ДКС - 100724-0001/10072024			Экз. _____		
						Проект межевания территории для реконструкции линейного объекта "Водопровод D-1000 мм по наб. Северной Двины - ул. Вологодская - просп. Ломоносова - просп. Ленинградский от ул. Комсомольской до центральных очистных сооружений, протяженностью 6765 м"					
Изм.	Кол.	Лист	Ндок.	Подпись	Дата	Проект межевания территории			стадия	лист	листов
Разработал	Демин	<i>Демин</i>			07.24	П			п	6	6
						Чертеж межевания территории (для эксплуатации объекта) масштаб 1:1000			ИП Демин А.А.		



*Раздел 2 «Проект межевания территории. Текстовая часть»*

Проект межевания территории реконструкции линейного объекта "Водопровод D-1000 мм по наб. Северной Двины - ул. Вологодская - просп. Ломоносова - просп. Ленинградский от ул. Комсомольской до центральных очистных сооружений, протяженностью 6765 м" разработан в соответствии со следующими нормативно-правовыми документами:

- Градостроительным кодексом Российской Федерации от 29 декабря 2004 года №190-ФЗ;
- Земельным кодексом Российской Федерации от 25 октября 2001 года №136-ФЗ;
- СП 42.13330 «Градостроительство. Планировка и застройка городских и сельских поселений. Актуализированная редакция СНиП 2.07.01-89\*»; СНиП 11-04-2003 «Инструкция о порядке разработки, согласования, экспертизы и утверждения градостроительной документации»;
- СН 456-73 Нормы отвода земель для магистральных водоводов и канализационных коллекторов;
- Распоряжение Главы городского округа «Город Архангельск» от 06.05.2024 г. № 2379р;
- Генеральный план муниципального образования «Город Архангельск», утвержденный постановлением министерства строительства и архитектуры Архангельской области от 02 апреля 2020 года № 37-п (с изменениями) (далее – Генеральный план);
- Постановление правительства РФ от 16.02.2008 №87 «О составе разделов проектной документации и требованиях к их содержанию»;
- Постановление правительства РФ от 12.05.2017 №564 «Об утверждении положения о составе и содержании документации по планировке территории, предусматривающей размещение одного или нескольких линейных объектов»;
- материалы единого государственного реестра недвижимости;
- материалы натурного геодезического обследования территории;
- кадастровые планы территории от 22 февраля 2024 г. № КУВИ-001/2024-54149527; 4 июня 2024 г. КУВИ-001/2024-151205473; 14 мая 2024 г. КУВИ-001/2024-130948856; 22 февраля 2024 г. КУВИ-001/2024-54149268; 30 января 2024 г. КУВИ-001/2024-29760341; 30 января 2024 г. КУВИ-001/2024-29761609; 30 января 2024 г. КУВИ-001/2024-29762657; 13 февраля 2024 г. КУВИ-001/2024-45668365; 30 января 2024 г. КУВИ-001/2024-29758623; 1 февраля 2024 г. КУВИ-001/2024-32240171; 4 июня 2024 г. КУВИ-001/2024-151206514; 1 марта 2024 г. КУВИ-001/2024-60741621; 22 февраля 2024 г. КУВИ-001/2024-54145418; 4 июня 2024 г. КУВИ-001/2024-151502167; 22 февраля 2024 г. КУВИ-001/2024-54144328; 1 февраля 2024 г. КУВИ-001/2024-32719258; 13 февраля 2024 г. КУВИ-001/2024-45632903; 22 февраля 2024 г. КУВИ-001/2024-54143911; 22 февраля 2024 г. КУВИ-001/2024-54143358; 22 февраля 2024 г. КУВИ-001/2024-54142633; 13 февраля 2024 г. КУВИ-001/2024-45160864; 13 февраля 2024 г. КУВИ-001/2024-45159724; 13 февраля 2024 г. КУВИ-001/2024-45159258; 30



января 2024 г. КУВИ-001/2024-29769703; 22 февраля 2024 г. КУВИ-001/2024-54140866; 30 января 2024 г. КУВИ-001/2024-29767414; 30 января 2024 г. КУВИ-001/2024-29768769; 30 января 2024 г. КУВИ-001/2024-29767989; 30 января 2024 г. КУВИ-001/2024-29766469; 30 января 2024 г. КУВИ-001/2024-29764296; 22 февраля 2024 г. КУВИ-001/2024-54140349; 1 февраля 2024 г. КУВИ-001/2024-32720218; 14 ноября 2024 г. КУВИ-001/2024-257400276, выданные филиалом ФГБУ "ФКП Росреестра" по Архангельской области и Ненецкому автономному округу на кадастровые кварталы соответственно: 29:22:050515, 29:22:050516, 29:22:050514, 29:22:050513, 29:22:050512, 29:22:050511, 29:22:050510, 29:22:050509, 29:22:050508, 29:22:050507, 29:22:050506, 29:22:050407, 29:22:050405, 29:22:050404, 29:22:040757, 29:22:040756, 29:22:040753, 29:22:040749, 29:22:040748, 29:22:040744, 29:22:040743, 29:22:040740, 29:22:040739, 29:22:040734, 29:22:040731, 29:22:040730, 29:22:040729, 29:22:040725, 29:22:040724, 29:22:040723, 29:22:040722, 29:22:040714, 29:22:000000.

Территория проектирования расположена в границах городского округа «Город Архангельск» Архангельской области.

Проектом межевания территории предусмотрено формирование публичных сервитутов: для строительства объекта (условный номер – Сервитут 1), для эксплуатации объекта (условный номер – Сервитут 2).

Информация о существующих земельных участках, на которых проектируемый линейный объект может быть размещен на условиях публичного сервитута, отображена в таблице 1.

Расположение формируемых земельных участков и существующих земельных участков показаны на чертежах проекта межевания.

Координаты поворотных точек границ формируемых публичных сервитутов приведены в таблице 2 и 3.

Проектируемая трасса водопровода проходит по землям населенных пунктов.

Изменение красных линий данным проектом не предусмотрено.

Таблица 1 – Перечень кадастровых номеров существующих земельных участков, на которых линейный объект может быть размещен на условиях публичного сервитута



Кадастровый номер	Адрес/описание местоположения	Вид права, правообладатель	Перечень и адреса объектов недвижимости, расположенных на земельном участке
1	2	3	4
29:22:000000:11 (Единое землепользование)	обл. Архангельская, г. Архангельск, ул. Свободы, дом 33	Постоянное (бессрочное) пользование - Управление Федеральной налоговой службы по Архангельской области и Ненецкому автономному Округу, Собственность – Российская Федерация	29:22:000000:73, 29:22:000000:74, 29:22:000000:7930, 29:22:000000:8159, 29:22:000000:408, 29:22:000000:3321
29:22:000000:60	Архангельская обл., г. Архангельск, Октябрьский территориальный округ	Собственность – Муниципальное образование «Город Архангельск»	29:22:040757:579, 29:22:000000:12627, 29:22:000000:3321, 29:22:040201:1214, 29:22:000000:13134
29:22:050510:38	обл. Архангельская, г. Архангельск, Ломоносовский округ, ул. Карла Либкнехта, дом № 32	Собственники помещений в многоквартирном доме	-
29:22:050510:1443	обл. Архангельская, г. Архангельск, Ломоносовский территориальный округ, по проспекту Ломоносова	Данные о правообладателе отсутствуют	29:22:050510:1084
29:22:000000:8602	Архангельская область, г. Архангельск, Ломоносовский территориальный округ, по ул. Поморской	Муниципальное образование «Город Архангельск»	29:22:000000:8159, 29:22:000000:8719, 29:22:050502:1651, 29:22:050510:1137, 29:22:000000:12531, 29:22:050510:1407, 29:22:050501:40, 29:22:050502:3798, 29:22:000000:12673, 29:22:000000:3321, 29:22:050510:1452, 29:22:000000:12864, 29:22:000000:13011, 29:22:000000:13156
29:22:050508:998	Архангельская область, г. Архангельск, Ломоносовский территориальный округ, по просп. Ломоносова	Муниципальное образование «Город Архангельск»	29:22:050508:776, 29:22:000000:8159, 29:22:050508:25, 29:22:000000:12706



29:22:050508:15	Архангельская обл., г. Архангельск, Ломоносовский территориальный округ, ул. Выучейского от просп. Ломоносова до ул. Воскресенской	Муниципальное образование «Город Архангельск»	29:22:000000:3489, 29:22:000000:7518, 29:22:000000:8142, 29:22:000000:8159, 29:22:000000:8295, 29:22:000000:8699, 29:22:050508:766, 29:22:000000:12706, 29:22:050509:77
29:22:050507:235	Архангельская обл., г. Архангельск, Ломоносовский территориальный округ	Муниципальное образование «Город Архангельск»	29:22:000000:8124, 29:22:000000:8142, 29:22:000000:8263, 29:22:000000:8376, 29:22:000000:8699, 29:22:000000:7737, 29:22:050507:505, 29:22:050507:504, 29:22:050507:506, 29:22:000000:13141
29:22:050506:529	Архангельская область, г. Архангельск, Октябрьский территориальный округ по пр. Ломоносова	Муниципальное образование «Город Архангельск»	29:22:000000:8159
29:22:000000:7923	Местоположение установлено относительно ориентира, расположенного за пределами участка. Почтовый адрес ориентира: Архангельская область, г. Архангельск, Октябрьский территориальный округ, ул. Воскресенская	Собственность – Муниципальное образование «Город Архангельск»	29:22:000000:7604, 29:22:000000:8026, 29:22:000000:8037, 29:22:000000:8114, 29:22:000000:8159, 29:22:000000:8169, 29:22:000000:8176, 29:22:000000:8215, 29:22:000000:8489, 29:22:000000:8490, 29:22:040755:327, 29:22:040756:566, 29:22:040756:570, 29:22:000000:12627, 29:22:000000:12693, 29:22:040756:31, 29:22:000000:3321, 29:22:000000:12841, 29:22:000000:12979, 29:22:040757:816, 29:22:000000:13137, 29:22:000000:13130, 29:22:000000:13153



29:22:000000:7925	Архангельская область, г. Архангельск, Ломоносовский территориальный округ, ул. Воскресенская	Собственность – Муниципальное образование «Город Архангельск»	29:22:000000:7604, 29:22:000000:8037, 29:22:000000:8049, 29:22:000000:8114, 29:22:000000:8159, 29:22:000000:8169, 29:22:000000:8176, 29:22:000000:8177, 29:22:000000:8215, 29:22:000000:8489, 29:22:000000:8490, 29:22:050510:1139, 29:22:050511:529, 29:22:050511:533, 29:22:000000:7700, 29:22:000000:3321, 29:22:000000:12777, 29:22:000000:12776, 29:22:000000:12775, 29:22:000000:12864, 29:22:000000:12979, 29:22:000000:13137, 29:22:000000:13130, 29:22:000000:13153
-------------------	---	--	---



29:22:000000:7952	Архангельская область, г. Архангельск, Октябрьский территориальный округ, пр-кт Троицкий	Собственность – Муниципальное образование «Город Архангельск»	29:22:000000:1002, 29:22:000000:7384, 29:22:000000:8005, 29:22:000000:8033, 29:22:000000:8060, 29:22:000000:8061, 29:22:000000:8078, 29:22:000000:8092, 29:22:000000:8106, 29:22:000000:8110, 29:22:000000:8122, 29:22:000000:8126, 29:22:000000:8159, 29:22:000000:8179, 29:22:000000:8180, 29:22:000000:8182, 29:22:000000:8236, 29:22:000000:8257, 29:22:000000:8261, 29:22:000000:8294, 29:22:000000:8309, 29:22:000000:8348, 29:22:040733:524, 29:22:040733:526, 29:22:000000:12536, 29:22:000000:12537, 29:22:040722:707, 29:22:000000:3321, 29:22:000000:12852, 29:22:040724:646, 29:22:040730:770, 29:22:000000:13130, 29:22:040722:94, 29:22:000000:13158
29:22:000000:7979	Архангельская область, г. Архангельск, Ломоносовский территориальный округ, пр-кт Ленинградский	Собственность – Муниципальное образование «Город Архангельск»	29:22:000000:7987, 29:22:000000:7988, 29:22:000000:7989, 29:22:000000:8073, 29:22:000000:8159, 29:22:000000:8352, 29:22:000000:8385, 29:22:050404:2932, 29:22:050407:623, 29:22:000000:12641, 29:22:000000:12752, 29:22:000000:12923, 29:22:050404:5666



29:22:000000:7986	Архангельская область, г. Архангельск, Ломоносовский территориальный округ, пр. Ленинградский	Собственность – Муниципальное образование «Город Архангельск»	29:22:000000:7864, 29:22:000000:8082, 29:22:000000:8085, 29:22:000000:8086, 29:22:000000:8094, 29:22:000000:8159, 29:22:000000:8300, 29:22:000000:8329, 29:22:000000:8709, 29:22:050407:623, 29:22:050407:630, 29:22:000000:12641, 29:22:050405:2229, 29:22:050405:2228, 29:22:050406:584, 29:22:000000:12752, 29:22:050405:2392, 29:22:050405:2397
29:22:000000:8600	Архангельская область, г. Архангельск, Ломоносовский территориальный округ, по просп. Ломоносова (от ул. Смольный Буян до ул. Урицкого)	Собственность – Муниципальное образование «Город Архангельск»	29:22:000000:7874, 29:22:000000:8145, 29:22:000000:8159, 29:22:000000:8393, 29:22:000000:8572, 29:22:050506:522, 29:22:000000:12641, 29:22:000000:12923, 29:22:000000:13103, 29:22:050516:2948, 29:22:000000:13144
29:22:000000:8609	Архангельская область, г. Архангельск, Ломоносовский территориальный округ, проспект Ломоносова (от ул. Воскресенской до ул. Свободы)	Собственность – Муниципальное образование «Город Архангельск»	29:22:000000:8159, 29:22:000000:8176, 29:22:000000:8215, 29:22:000000:8412, 29:22:040756:569, 29:22:040756:570, 29:22:000000:12627
29:22:000000:8611	Местоположение установлено относительно ориентира, расположенного за пределами участка. Почтовый адрес ориентира: Архангельская область, г. Архангельск, Ломоносовский территориальный округ, по просп. Ломоносова (от ул. Свободы до ул. Попова)	Собственность – Муниципальное образование «Город Архангельск»	29:22:000000:8139, 29:22:000000:8141, 29:22:000000:8159, 29:22:000000:8169, 29:22:000000:8176, 29:22:000000:8215, 29:22:000000:8373, 29:22:000000:8383, 29:22:040753:194, 29:22:000000:12830, 29:22:040752:1572, 29:22:040201:1214, 29:22:000000:13146, 29:22:000000:13152



29:22:000000:8614	Архангельская область, г. Архангельск, Ломоносовский территориальный округ, просп. Ломоносова (от ул. Поморской до ул. Воскресенской)	Собственность – Муниципальное образование «Город Архангельск»	29:22:000000:8011, 29:22:000000:8102, 29:22:000000:8159, 29:22:000000:8215, 29:22:000000:8732, 29:22:000000:12505, 29:22:050511:56, 29:22:050511:48, 29:22:000000:12904, 29:22:050510:1465, 29:22:050511:796, 29:22:000000:13154, 29:22:000000:13156
29:22:000000:8631	Местоположение установлено относительно ориентира, расположенного за пределами участка. Почтовый адрес ориентира: Архангельская область, г. Архангельск, Октябрьский территориальный округ, по просп. Ломоносова (от ул. Попова до ул. Гайдара)	Собственность – Муниципальное образование «Город Архангельск»	29:22:000000:8015, 29:22:000000:8122, 29:22:000000:8149, 29:22:000000:8159, 29:22:000000:8178, 29:22:000000:8179, 29:22:000000:8201, 29:22:000000:8215, 29:22:000000:8236, 29:22:000000:8345, 29:22:000000:8373, 29:22:000000:8743, 29:22:000000:8744, 29:22:040733:526, 29:22:040734:748, 29:22:040744:1027, 29:22:000000:3321, 29:22:040743:548



29:22:000000:8633	<p>Местоположение установлено относительно ориентира, расположенного за пределами участка. Почтовый адрес ориентира: г. Архангельск, Ломоносовский территориальный округ, просп. Ломоносова (от ул. Урицкого до ул. Выучейского)</p>	<p>Собственность – Муниципальное образование «Город Архангельск»</p>	<p>29:22:000000:7518, 29:22:000000:8001, 29:22:000000:8036, 29:22:000000:8053, 29:22:000000:8124, 29:22:000000:8159, 29:22:000000:8208, 29:22:000000:8215, 29:22:000000:8219, 29:22:000000:8228, 29:22:000000:8263, 29:22:000000:8267, 29:22:000000:8376, 29:22:000000:8732, 29:22:050507:280, 29:22:050507:285, 29:22:050507:286, 29:22:050515:1191, 29:22:050515:1192, 29:22:050515:1193, 29:22:050515:1195, 29:22:050514:1167, 29:22:050514:1337, 29:22:000000:12731, 29:22:050515:1972, 29:22:000000:3163, 29:22:000000:591, 29:22:000000:12901, 29:22:050507:502, 29:22:050507:506</p>
-------------------	--	--	---



29:22:000000:8649	<p>Архангельская область, г. Архангельск, Ломоносовский территориальный округ, просп. Ломоносова (от ул. Выучейского до ул. Поморской)</p>	<p>Собственность – Муниципальное образование «Город Архангельск»</p>	<p>29:22:000000:3489, 29:22:000000:7512, 29:22:000000:7530, 29:22:000000:7532, 29:22:000000:7876, 29:22:000000:8001, 29:22:000000:8147, 29:22:000000:8159, 29:22:000000:8215, 29:22:000000:8267, 29:22:000000:8372, 29:22:000000:8453, 29:22:000000:8562, 29:22:050509:1438, 29:22:050509:1452, 29:22:050513:3685, 29:22:050513:3600, 29:22:050513:3599, 29:22:000000:12672, 29:22:050509:2127, 29:22:000000:12731, 29:22:050513:4034, 29:22:000000:12748, 29:22:000000:3321, 29:22:000000:12787, 29:22:050513:4223, 29:22:050513:964, 29:22:050509:2877</p>
29:22:000000:8650	<p>Архангельская область, г. Архангельск, Октябрьский территориальный округ, просп. Ломоносова (от ул. Гайдара до ул. Суворова)</p>	<p>Собственность – Муниципальное образование «Город Архангельск»</p>	<p>29:22:000000:8024, 29:22:000000:8031, 29:22:000000:8047, 29:22:000000:8051, 29:22:000000:8060, 29:22:000000:8078, 29:22:000000:8110, 29:22:000000:8159, 29:22:000000:8161, 29:22:000000:8179, 29:22:000000:8199, 29:22:000000:8215, 29:22:000000:8257, 29:22:000000:8348, 29:22:000000:8718, 29:22:040724:524, 29:22:040725:1327, 29:22:000000:12628, 29:22:000000:3321, 29:22:040724:646, 29:22:040201:1214, 29:22:000000:13158</p>



29:22:000000:12549	Архангельская обл, г. Архангельск , Октябрьский территориальный округ, ул. Гайдара	Сведения о регистрации прав отсутствуют	29:22:000000:8179, 29:22:000000:8199, 29:22:000000:8260, 29:22:000000:8298, 29:22:000000:8037, 29:22:000000:8112, 29:22:000000:8321, 29:22:000000:8386, 29:22:000000:8015, 29:22:040735:500, 29:22:040735:512, 29:22:040735:513, 29:22:040734:870, 29:22:040734:868
29:22:040714:2	обл. Архангельская, г. Архангельск, ул. Суворова, д. 1/ просп. Троицкий, д. 141	Постоянное (бессрочное) пользование – государственное бюджетное учреждение здравоохранения Архангельской области "Первая городская клиническая больница имени Е.Е. Волосевич"	29:22:000000:1002, 29:22:000000:1210, 29:22:000000:2277, 29:22:000000:2278, 29:22:000000:2279, 29:22:000000:570, 29:22:040714:34, 29:22:040714:35, 29:22:040714:36, 29:22:040714:37, 29:22:040714:39, 29:22:040714:40, 29:22:040714:41, 29:22:040714:42, 29:22:040714:431, 29:22:040714:49, 29:22:040714:50, 29:22:040714:51, 29:22:040714:52, 29:22:040714:53, 29:22:040714:54, 29:22:040714:546, 29:22:040714:55, 29:22:040714:56, 29:22:040714:564, 29:22:040714:57, 29:22:040714:58, 29:22:040714:59, 29:22:040714:60, 29:22:040714:61, 29:22:040714:62, 29:22:040714:63



29:22:040714:20	Местоположение установлено относительно ориентира, расположенного за пределами участка. Почтовый адрес ориентира: Архангельская обл., г. Архангельск, Октябрьский территориальный округ	Собственность – Муниципальное образование «Город Архангельск»	29:22:000000:557, 29:22:000000:560, 29:22:000000:570, 29:22:000000:8159, 29:22:000000:8164, 29:22:000000:8379, 29:22:000000:8409, 29:22:040714:558, 29:22:000000:3321, 29:22:000000:12865, 29:22:000000:12836, 29:22:000000:12872
29:22:040714:508	Архангельская область, г. Архангельск, Октябрьский территориальный округ, ул. Комсомольская, д. 1	Собственность – Местная православная религиозная организация - приход Свято-Троицкого храма г. Архангельска Архангельской и Холмогорской епархии Русской православной церкви	29:22:000000:8277, 29:22:040714:38
29:22:040714:789	Архангельская область, г. Архангельск, Октябрьский территориальный округ	Сведения о регистрации прав отсутствуют	29:22:040714:546, 29:22:000000:8164, 29:22:000000:8277, 29:22:040714:558, 29:22:000000:3321, 29:22:040714:790
29:22:040722:6	обл. Архангельская, г. Архангельск, Октябрьский территориальный округ, квартал №88 по наб. Северной Двины, 122	Общая долевая собственность – Собственники помещений в многоквартирном доме	29:22:040722:297, 29:22:040722:703, 29:22:040722:702, 29:22:040722:701, 29:22:040722:700, 29:22:040722:531
29:22:040722:9	обл. Архангельская, г. Архангельск, Октябрьский территориальный округ, наб. Северной Двины, 121	Постоянное (бессрочное) пользование - государственное бюджетное учреждение Архангельской области "Архангельская областная ветеринарная лаборатория", Собственность – Архангельская область	29:22:040722:63



29:22:040722:28	Архангельская обл., г. Архангельск, Октябрьский территориальный округ, наб. Северной Двины, 120	Собственность – Российская Федерация, Аренда – Акционерное общество "Архангельский ликеро- водочный завод"	29:22:040722:61, 29:22:040722:62, 29:22:040722:68, 29:22:040722:74, 29:22:040722:79, 29:22:040722:80, 29:22:040722:81, 29:22:040722:86, 29:22:040722:88
29:22:040722:29	Местоположение установлено относительно ориентира, расположенного в границах участка. Почтовый адрес ориентира: установлено относительно ориентира, расположенного за пределами участка. Ориентир здание. Участок находится примерно в 120 м от ориентира по направлению на юго-запад. Почтовый адрес ориентира: обл. Архангельская, г. Архангельск, наб. Северной Двины, дом 122	Сведения о регистрации прав отсутствуют, Аренда – Акционерное общество "Архангельский ликеро- водочный завод"	данные отсутствуют
29:22:040722:47	Архангельская обл., г. Архангельск, Октябрьский территориальный округ	Собственность – Муниципальное образование "Город Архангельск"	29:22:000000:564, 29:22:000000:8005, 29:22:000000:8033, 29:22:000000:8159, 29:22:000000:8166, 29:22:040722:701, 29:22:000000:12865, 29:22:000000:12838, 29:22:000000:12872, 29:22:000000:13138



29:22:040722:59	<p>Местоположение установлено относительно ориентира, расположенного в границах участка.</p> <p>Почтовый адрес ориентира: Архангельская обл., г. Архангельск, Октябрьский территориальный округ, наб. Северной Двины</p>	Собственность – Российская Федерация, Аренда – Акционерное общество "Архангельский ликеро-водочный завод"	29:22:040722:78
29:22:040723:14	<p>Местоположение установлено относительно ориентира, расположенного в границах участка.</p> <p>Почтовый адрес ориентира: обл. Архангельская, г. Архангельск, ул. Вологодская, дом 1</p>	Общая долевая собственность – Собственники помещений в многоквартирном доме	29:22:000000:8033, 29:22:040723:33
29:22:040723:31	<p>обл. Архангельская, г. Архангельск, Октябрьский территориальный округ, наб. Северной Двины, дом 118</p>	Общая долевая собственность – Собственники помещений в многоквартирном доме	29:22:040723:34, 29:22:040723:1045
29:22:040724:7	<p>обл. Архангельская, г. Архангельск, ул. Вологодская, дом 17</p>	Собственники помещений, машино-мест в многоквартирном доме	29:22:040724:22, 29:22:040724:24, 29:22:040724:26, 29:22:040724:524, 29:22:040724:646
29:22:040730:2	<p>Местоположение установлено относительно ориентира, расположенного в границах участка.</p> <p>Почтовый адрес ориентира: обл. Архангельская, г. Архангельск, ул. Вологодская, дом 10</p>	Сведения о регистрации прав отсутствуют	29:22:000000:8060, 29:22:040730:26, 29:22:000000:1097, 29:22:040730:25



29:22:040734:5	<p>Местоположение установлено относительно ориентира, расположенного в границах участка. Почтовый адрес ориентира: обл. Архангельская, г. Архангельск, пр-кт Ломоносова, дом 222</p>	<p>Общая долевая собственность – Собственники помещений в многоквартирном доме</p>	<p>29:22:000000:8015, 29:22:040734:25</p>
29:22:040739:22	<p>установлено относительно ориентира, расположенного в границах участка. Ориентир пристройка к инженерно-лабораторному корпусу. Почтовый адрес ориентира: обл. Архангельская, г. Архангельск, пр-кт Ломоносова, дом 206</p>	<p>Собственность – Российская Федерация</p>	<p>29:22:040739:41</p>
29:22:040744:961	<p>Местоположение установлено относительно ориентира, расположенного за пределами участка. Почтовый адрес ориентира: Архангельская область, г. Архангельск, Ломоносовский территориальный округ, по пр. Ломоносова</p>	<p>Собственность – Муниципальное образование "Город Архангельск"</p>	<p>29:22:000000:8159</p>



29:22:040753:14	<p>установлено относительно ориентира, расположенного за пределами участка. Ориентир жилой дом.</p> <p>Участок находится примерно в 1,5 м от ориентира по направлению на восток. Почтовый адрес ориентира: обл. Архангельская, г. Архангельск, пр-кт Ломоносова, дом 174</p>	<p>Сведения о регистрации прав отсутствуют, Аренда – Акционерное общество "Специализированный застройщик "Дельта-строй"</p>	<p>29:22:000000:8069, 29:22:000000:8159, 29:22:000000:8334, 29:22:040753:191, 29:22:040753:193, 29:22:040753:341</p>
29:22:040753:19	<p>Архангельская обл., г. Архангельск, Октябрьский территориальный округ, пр. Ломоносова, 176</p>	<p>Собственность – Муниципальное образование "Город Архангельск"</p>	<p>29:22:000000:8334, 29:22:040753:194</p>
29:22:040753:215	<p>Архангельская область, г. Архангельск, Октябрьский территориальный округ, пр. Ломоносова, д. 174</p>	<p>Собственность – Городской округ "Город Архангельск",</p>	<p>29:22:000000:8334</p>
29:22:040756:9	<p>Местоположение установлено относительно ориентира, расположенного в границах участка. Почтовый адрес ориентира: установлено относительно ориентира, расположенного в границах участка. Ориентир жилой дом. Почтовый адрес ориентира: обл. Архангельская, г. Архангельск, пр-кт Ломоносова, дом 160, корпус 1</p>	<p>Сведения о регистрации прав отсутствуют</p>	<p>29:22:000000:8159, 29:22:040756:568, 29:22:040756:570, 29:22:040756:571, 29:22:040756:572, 29:22:040756:39</p>
29:22:050401:5	<p>обл. Архангельская, г. Архангельск, ул. Карпогорская, дом 2</p>	<p>Сведения о регистрации прав отсутствуют</p>	<p>29:22:050401:82, 29:22:050401:937</p>



29:22:050407:25	Архангельская обл., г. Архангельск, Ломоносовский территориальный округ, пр. Ленинградский, дом 18	Собственность – Муниципальное образование "Город Архангельск"	29:22:000000:7864, 29:22:000000:8086, 29:22:000000:8362, 29:22:050407:102, 29:22:050407:103, 29:22:050407:104, 29:22:050407:105, 29:22:050407:106, 29:22:050407:107, 29:22:050407:108, 29:22:050407:109, 29:22:050407:111, 29:22:050407:112, 29:22:050407:115, 29:22:050407:118, 29:22:050407:119, 29:22:050407:120, 29:22:050407:121, 29:22:050407:122, 29:22:050407:123, 29:22:050407:125, 29:22:050407:126, 29:22:050407:127, 29:22:050407:128, 29:22:050407:129, 29:22:050407:624, 29:22:050407:130, 29:22:000000:12923
29:22:000000:12556	Октябрьский территориальный округ г. Архангельска по ул. Суворова, в границах территориальной зоны ВТ-2	Данные о правообладателе отсутствуют	29:22:000000:8005, 29:22:000000:8166, 29:22:040722:840, 29:22:040722:845, 29:22:040722:844
29:22:040722:56	Архангельская обл., г. Архангельск, Октябрьский территориальный округ, наб. Северной Двины, 120	Собственность: Акционерное общество «Архангельский ликеро- водочный завод»	29:22:000000:679, 29:22:040722:76, 29:22:040722:82, 29:22:040722:83, 29:22:040722:68
29:22:040731:12	Архангельская обл., г. Архангельск, Октябрьский территориальный округ	Муниципальное образование "Город Архангельск"	29:22:000000:3522, 29:22:000000:396, 29:22:000000:564, 29:22:000000:8061, 29:22:000000:8133, 29:22:000000:8262, 29:22:000000:12865, 29:22:000000:12853, 29:22:000000:12872, 29:22:000000:13138,



29:22:050506:7	<p>установлено относительно ориентира, расположенного за пределами участка. Ориентир жилой дом.</p> <p>Участок находится примерно в 16,9 м от ориентира по направлению на северо-восток.</p> <p>Почтовый адрес ориентира: обл. Архангельская, г. Архангельск, пр-кт Ломоносова, дом 16, корпус 1</p>	<p>Постоянное (бессрочное) пользование – Федеральное государственное автономное образовательное учреждение высшего образования "Северный (Арктический) федеральный университет имени М.В. Ломоносова", Собственность – Российская Федерация</p>	<p>29:22:000000:1739,  29:22:000000:1843,  29:22:000000:378,  29:22:000000:7874,  29:22:000000:8142,  29:22:000000:8145,  29:22:000000:8153,  29:22:000000:8184,  29:22:000000:8385,  29:22:000000:943,  29:22:050506:107,  29:22:050506:115,  29:22:050506:116,  29:22:050506:117,  29:22:050506:118,  29:22:050506:119,  29:22:050506:121,  29:22:050506:122,  29:22:050506:123,  29:22:050506:130,  29:22:050506:131,  29:22:050506:132,  29:22:050506:483,  29:22:050506:484,  29:22:050506:485,  29:22:050506:517,  29:22:050506:519,  29:22:050506:520,  29:22:050506:521,  29:22:050506:522,  29:22:050506:528,  29:22:050506:530,  29:22:050506:544,  29:22:050506:82,  29:22:050506:83,  29:22:050506:96,  29:22:050506:99,  29:22:050506:542,  29:22:050506:503,  29:22:050506:784,  29:22:050506:783,  29:22:050506:782,  29:22:050506:781,  29:22:050506:780,  29:22:050506:779,  29:22:050506:785,  29:22:050506:786,  29:22:000000:1990,  29:22:050506:84,  29:22:050506:85,  29:22:050506:108</p>
----------------	--	---	--



29:22:050507:6	обл. Архангельская, г. Архангельск, пр-кт Ломоносова, дом 60	Постоянное (бессрочное) пользование – Отделение Фонда пенсионного и социального страхования Российской Федерации по Архангельской области и Ненецкому автономному округу, Собственность – Российская Федерация	29:22:050507:82, 29:22:050507:476, 29:22:050507:475, 29:22:050507:474, 29:22:050507:473, 29:22:000000:12723
29:22:050507:42	обл. Архангельская, г. Архангельск, Ломоносовский территориальный округ, ул. Северодвинская, дом 26	Общая долевая собственность – Собственники помещений в многоквартирном доме	29:22:050108:1731, 29:22:050507:290, 29:22:050507:506
29:22:050508:14	установлено относительно ориентира, расположенного в границах участка. Ориентир административное здание. Почтовый адрес ориентира: обл. Архангельская, г. Архангельск, пр-кт Ломоносова, дом 84	Сведения о регистрации прав отсутствуют	29:22:000000:8159, 29:22:050508:24, 29:22:050508:25
29:22:050509:18	установлено относительно ориентира, расположенного за пределами участка. Ориентир нежилое здание. Участок находится примерно в 83,5 м от ориентира по направлению на юго-запад. Почтовый адрес ориентира: обл. Архангельская, г. Архангельск, ул. Поморская, дом 34	Сведения о регистрации прав отсутствуют	данные отсутствуют



29:22:050509:63	<p>Местоположение установлено относительно ориентира, расположенного за пределами участка.</p> <p>Почтовый адрес ориентира: Архангельская обл., г. Архангельск, Ломоносовский территориальный округ, ул. Выучейского от просп. Ломоносова до ул. Воскресенской</p>	Собственность – Муниципальное образование "Город Архангельск"	<p>29:22:000000:3489, 29:22:000000:7519, 29:22:000000:7530, 29:22:000000:7532, 29:22:000000:8142, 29:22:000000:8159, 29:22:000000:8295, 29:22:050509:1452, 29:22:000000:12706, 29:22:000000:3321, 29:22:050509:77, 29:22:050509:82, 29:22:050509:2872, 29:22:050509:3029, 29:22:050509:3028, 29:22:050509:3045</p>
29:22:050510:732	Архангельская обл., г. Архангельск, Ломоносовский территориальный округ, пр. Ломоносова, 126	Физическое лицо	<p>29:22:050510:1137, 29:22:050510:1138, 29:22:050510:89</p>
29:22:050510:733	<p>Местоположение установлено относительно ориентира, расположенного за пределами участка.</p> <p>Почтовый адрес ориентира: Архангельская область, г. Архангельск, Ломоносовский территориальный округ, на пересечении пр. Ломоносова и ул. Карла Либкнехта</p>	Сведения о регистрации прав отсутствуют	<p>29:22:000000:8102, 29:22:050510:1084, 29:22:050510:1465</p>
29:22:050510:1446	<p>Российская Федерация, Архангельская обл., г.о. город Архангельск, г. Архангельск, Ломоносовский территориальный округ, по ул. Воскресенской</p>	Собственность – Городской округ "Город Архангельск"	<p>29:22:000000:8037, 29:22:000000:8114, 29:22:000000:8177, 29:22:050510:1139</p>



29:22:050510:1447	Архангельская область, г. Архангельск, Ломоносовский территориальный округ, по проспекту Ломоносова	Собственность – Городской округ "Город Архангельск"	29:22:000000:8159, 29:22:000000:8102
29:22:040723:6	обл. Архангельская, г. Архангельск, пр-кт Троицкий, дом 121, корпус 1	Собственники помещений в многоквартирном доме	29:22:000000:2293, 29:22:040723:38, 29:22:040723:46
29:22:040744:861	Архангельская область, г. Архангельск, Октябрьский территориальный округ, на пересечении проспекта Ломоносова и улицы Логинова	Собственники помещений, машино-мест в многоквартирном доме	29:22:000000:8345, 29:22:040744:1005, 29:22:040744:1026, 29:22:040744:1027, 29:22:040744:1236
29:22:040744:860	Архангельская обл., г. Архангельск, Октябрьский территориальный округ, пр. Ломоносова, д. 202	Собственники помещений, машино-мест в многоквартирном доме	29:22:000000:8149, 29:22:000000:8345, 29:22:040744:1026, 29:22:040744:49, 29:22:040744:970
29:22:040744:859	Архангельская обл., г. Архангельск, Октябрьский территориальный округ, пр. Ломоносова, д. 200	Собственники помещений в многоквартирном доме	29:22:000000:8149, 29:22:000000:8345, 29:22:040744:47
29:22:040756:24	Архангельская обл., г. Архангельск, Октябрьский территориальный округ, ул. Воскресенская, 35	Собственники помещений, машино-мест в многоквартирном доме	29:22:000000:3477, 29:22:000000:8412, 29:22:040756:570, 29:22:040756:753
29:22:040748:28	Архангельская область, г. Архангельск, Октябрьский территориальный округ, пр-кт Ломоносова, д. 190, корп. 1	Данные о правообладателе отсутствуют	29:22:040748:85, 29:22:040748:87, 29:22:040748:89, 29:22:040748:90, 29:22:040748:92, 29:22:040748:93, 29:22:0000000:8410,

29:22:040748:36	установлено относительно ориентира, расположенного в границах участка. Ориентир здание. Почтовый адрес ориентира: обл. Архангельская, г. Архангельск, пр-кт Ломоносова, дом 188	Данные о правообладателе отсутствуют	29:22:000000:8159, 29:22:040748:49
29:22:040748:22	установлено относительно ориентира, расположенного в границах участка. Ориентир здание. Почтовый адрес ориентира: обл. Архангельская, г. Архангельск, ул. Карла Маркса, дом 15	Данные о правообладателе отсутствуют	29:22:000000:1590, 29:22:000000:8069, 29:22:000000:8141, 29:22:000000:8159, 29:22:000000:8373, 29:22:040748:59, 29:22:040748:60, 29:22:040748:61, 29:22:040748:62, 29:22:040748:63, 29:22:040748:64, 29:22:040748:1171, 29:22:000000:13152,
29:22:040756:560	Архангельская область, г. Архангельск, Октябрьский территориальный округ, на пересечении просп. Ломоносова и ул. Воскресенской	Муниципальное образование «Город Архангельск»	-
29:22:040756:15	обл. Архангельская, г. Архангельск, ул. Воскресенская, дом 35	Собственники помещений, машино-мест в многоквартирном доме	29:22:000000:3477, 29:22:000000:8412, 29:22:000000:8415, 29:22:040756:567, 29:22:040756:568, 29:22:040756:569, 29:22:040756:570, 29:22:040756:571, 29:22:040756:572, 29:22:040756:573
29:22:040744:24	Архангельская обл., г. Архангельск, Октябрьский территориальный округ, по ул. Попова, 21	Собственники помещений в многоквартирном доме	29:22:000000:8345, 29:22:040744:36



29:22:050510:11	обл. Архангельская, г. Архангельск, пр- кт Ломоносова, дом 144	Российская Федерация	29:22:000000:8102, 29:22:000000:8159, 29:22:050510:1084, 29:22:050510:1139, 29:22:050510:93, 29:22:050510:94, 29:22:050510:90, 29:22:050510:91, 29:22:050511:48, 29:22:050511:56, 29:22:050510:1465
29:22:000000:12802	Российская Федерация, Архангельская область, городской округ город Архангельск, город Архангельск, улица Карла Либкнехта	Данные о правообладателе отсутствуют	29:22:050501:845, 29:22:050501:267, 29:22:050501:277, 29:22:000000:7912, 29:22:050510:1122, 29:22:050510:1400, 29:22:000000:8142, 29:22:000000:8102, 29:22:000000:12505, 29:22:050511:56, 29:22:050511:48, 29:22:000000:8159, 29:22:000000:7573 29:22:000000:12864, 29:22:050501:986, 29:22:050501:987, 29:22:050510:1470
29:22:050509:68	Архангельская обл., г. Архангельск, Ломоносовский территориальный округ, пр-кт Ломоносова, у дома № 90	Данные о правообладателе отсутствуют	-
29:22:050509:62	установлено относительно ориентира, расположенного за пределами участка. Ориентир здание. Участок находится примерно в 27 м от ориентира по направлению на запад. Почтовый адрес ориентира: Архангельская обл., г. Архангельск, Ломоносовский округ, пр-кт Ломоносова, дом 88	Данные о правообладателе отсутствуют	-

29:22:050508:15	Архангельская обл., г. Архангельск, Ломоносовский территориальный округ, ул. Выучейского от просп. Ломоносова до ул. Воскресенской	Муниципальное образование «Город Архангельск»	29:22:000000:3489, 29:22:000000:7518, 29:22:000000:8142, 29:22:000000:8159, 29:22:000000:8295, 29:22:000000:8699, 29:22:050508:776, 29:22:000000:12706, 29:22:050509:77
29:22:050508:1016	Российская Федерация, Архангельская область, городской округ город Архангельск, город Архангельск, проспект Ломоносова	Муниципальное бюджетное общеобразовательное учреждение городского округа «Город	29:22:050508:776, 29:22:000000:8159, 29:22:000000:12706
29:22:050508:4	обл. Архангельская, г. Архангельск, Ломоносовский территориальный округ, пр-кт Ломоносова, дом 80	Муниципальное образование «Город Архангельск»	29:22:050508:23; 29:22:000000:2069; 29:22:000000:8159; 29:22:050508:776
29:22:050508:696	Архангельская область, г. Архангельск, Ломоносовский территориальный округ, по пр. Ломоносова, 64	Собственники помещений в многоквартирном доме	29:22:000000:334
29:22:000000:12714	Архангельская область, г. Архангельск, Ломоносовский территориальный округ	Данные о правообладателе отсутствуют	29:22:000000:8407; 29:22:000000:12723, 29:22:000000:8159; 29:22:050508:1032
29:22:050507:472	Архангельская область, в Ломоносовском территориальном округе г. Архангельска по ул. Северодвинской	Муниципальное образование «Город Архангельск»	29:22:050507:506
29:22:050507:239	Архангельская область, г. Архангельск, Ломоносовский территориальный округ	Муниципальное образование «Город Архангельск»	29:22:000000:592; 29:22:000000:761, 29:22:000000:8124; 29:22:000000:8228; 29:22:000000:8407; 29:22:050507:249; 29:22:050507:506



29:22:050507:250	Архангельская область, г. Архангельск, Ломоносовский территориальный округ	Городской округ «Город Архангельск»	29:22:050507:101; 29:22:050507:506
29:22:050506:413	Архангельская обл., г. Архангельск, Ломоносовский территориальный округ, у дома №18 по пр. Ломоносова	Данные о правообладателе отсутствуют	-
29:22:000000:7504	Архангельская область, г. Архангельск, Ломоносовский территориальный округ	Муниципальное образование «Город Архангельск»	29:22:000000:7967; 29:22:000000:8385, 29:22:050506:519; 29:22:050506:522; 29:22:000000:12923; 29:22:000000:13177
29:22:050405:40	установлено относительно ориентира, расположенного в границах участка. Ориентир строение. Почтовый адрес ориентира: обл. Архангельская, г. Архангельск, пр-кт Ленинградский, дом 19, строение 1	Российская Федерация	29:22:050405:116
29:22:050510:28	обл. Архангельская, г. Архангельск, Ломоносовский территориальный округ, ул. Поморская, дом 41	Собственники помещений в многоквартирном доме	29:22:000000:3876; 29:22:000000:8159, 29:22:050510:791, 29:22:050510:1452

## ***2.1 Перечень образуемых земельных участков***

Проектом межевания территории предусмотрено формирование публичных сервитутов: для строительства объекта (условный номер – Сервитут 1), для эксплуатации объекта (условный номер – Сервитут 2).

Данным проектом межевания не предусмотрено образование земельных участков, в связи с этим такие сведения, как:

- условные номера образуемых земельных участков;
- номера характерных точек образуемых земельных участков;
- кадастровые номера земельных участков, из которых образуются земельные участки;
- площадь образуемых земельных участков;
- способы образования земельных участков;
- сведения об отнесении (неотнесении) образуемых земельных участков к территории общего пользования;
- целевое назначение лесов, вид (виды) разрешенного использования лесного участка, количественные и качественные характеристики лесного участка, сведения о нахождении лесного участка в границах особо защитных участков лесов (в случае, если подготовка проекта межевания территории осуществляется в целях определения местоположения границ образуемых и (или) изменяемых лесных участков);
- условные номера образуемых земельных участков, кадастровые номера или иные ранее присвоенные государственные учетные номера существующих земельных участков, в отношении которых предполагаются их резервирование и (или) изъятие для государственных или муниципальных нужд, их адреса или описание местоположения, перечень и адреса расположенных на таких земельных участках объектов недвижимого имущества (при наличии сведений о них в Едином государственном реестре недвижимости);
- перечень кадастровых номеров существующих земельных участков, на которых линейный объект может быть размещен на условиях сервитута, публичного сервитута, их адреса или описание местоположения, перечень и адреса расположенных на таких земельных участках объектов недвижимого имущества (при наличии сведений о них в Едином государственном реестре недвижимости);
- сведения об отнесении образуемого земельного участка к определенной категории земель (в том числе в случае, если земельный участок в связи с размещением линейного объекта подлежит отнесению к определенной категории земель в силу закона без необходимости принятия решения о переводе земельного участка из состава земель этой категории в другую) или сведения о необходимости перевода земельного участка из состава земель одной категории в другую в данном проекте отсутствуют.



## **2.2 Перечень координат характерных точек образуемых земельных участков**

Проектом межевания не предусматривается образование земельных участков в связи с чем, перечень координат характерных точек образуемых земельных участков не приводится.

Проектом предусмотрено формирование публичных сервитутов: для строительства объекта и для эксплуатации объекта. Координаты поворотных точек границ формируемых публичных сервитутов приведены в таблице 2 и 3.

Таблица 2 – Каталог координат формируемого публичного сервитута для строительства объекта (условный номер – Сервитут 1)

Номера характерных точек образуемого земельного участка	Координаты характерных точек образуемого земельного участка, м (система координат МСК-29, зона 2)	
	X	Y
1	653115,14	2519581,82
2	653122,17	2519599,15
3	653089,25	2519714,11
4	653082,26	2519745,56
5	653079,1	2519756,92
6	653079,89	2519757,15
7	653078,41	2519762,63
8	653077,52	2519762,6
9	653073,99	2519775,3
10	653047,08	2519767,83
11	653038,33	2519763,9
12	652880,2	2519731,21
13	652880,02	2519732,13
14	652823,24	2519721,16
15	652807,95	2519716,32
16	652654,67	2519685,62
17	652550,19	2519663,87
18	652531,35	2519651,44
19	652527,07	2519650,46
20	652524,98	2519647,24
21	652513,46	2519639,64
22	652445,88	2519625,67
23	652445,47	2519627,83
24	652427,15	2519624,46
25	652427,63	2519621,9
26	652374,27	2519610,87
27	652358,38	2519616,11
28	652201,35	2519581,67

Номера характерных точек образуемого земельного участка	Координаты характерных точек образуемого земельного участка, м (система координат МСК-29, зона 2)	
	X	Y
29	652194,31	2519581,91
30	652162,27	2519574,84
31	652149,2	2519570,01
32	652054,04	2519548,29
33	651959,01	2519555,99
34	651932,58	2519554,89
35	651866,84	2519552,16
36	651801,82	2519561,7
37	651716,77	2519574,39
38	651665,28	2519578,67
39	651613,74	2519585,19
40	651527,87	2519622,48
41	651517,77	2519624,45
42	651476,98	2519642,53
43	651464,68	2519645,07
44	651365,01	2519690,73
45	651325,71	2519739,88
46	651312,93	2519723,84
47	651351,54	2519674,9
48	651458,41	2519625,95
49	651470,83	2519623,38
50	651511,73	2519605,25
51	651521,9	2519603,27
52	651608,39	2519565,71
53	651663,2	2519558,77
54	651695,86	2519556,06
55	651695,36	2519551,1
56	651704,68	2519550,28
57	651705,14	2519555,28
58	651714,46	2519554,51
59	651798,89	2519541,92
60	651865,79	2519532,1
61	651933,41	2519534,91
62	651958,61	2519535,95
63	652055,5	2519528,1
64	652154,92	2519550,8
65	652168,11	2519554,75
66	652196,35	2519560,98
67	652203,19	2519561,6
68	652357,95	2519595,19
69	652373,08	2519590,2
70	652445,35	2519605,14



Номера характерных точек образуемого земельного участка	Координаты характерных точек образуемого земельного участка, м (система координат МСК-29, зона 2)	
	X	Y
71	652521,26	2519620,83
72	652539,9	2519633,13
73	652544,57	2519634,28
74	652546,91	2519637,75
75	652558,01	2519645,07
76	652658,67	2519666,03
77	652812,95	2519696,92
78	652828,25	2519701,77
79	652867,37	2519709,66
80	652878,83	2519710,5
81	653044,52	2519744,76
82	653049,31	2519746,91
83	653059,52	2519741,21
84	653062,47	2519742,07
85	653062,85	2519740,7
86	653069,85	2519709,18
87	653101,04	2519600,28
88	653093,96	2519582,79
89	653201,24	2519228,05
90	653267,35	2519242,09
91	653301,97	2519249,84
92	653317,56	2519242,86
93	653421,05	2519268,55
94	653449,67	2519274,72
95	653458,34	2519276,6
96	653516,22	2519294,19
97	653534,63	2519309,56
98	653582,97	2519326,2
99	653618,14	2519334,35
100	653727,13	2519394,32
101	653746,78	2519410,63
102	653787,16	2519432,57
103	653827,11	2519457,6
104	653839,57	2519472,89
105	653915,21	2519534,02
106	653927,91	2519542,94
107	653935,91	2519549,93
108	653937,27	2519552,03
109	653954,93	2519560,62
110	654100,06	2519688,39
111	654124,61	2519698,69
112	654127,36	2519701,63

Номера характерных точек образуемого земельного участка	Координаты характерных точек образуемого земельного участка, м (система координат МСК-29, зона 2)	
	X	Y
113	654135,22	2519715,6
114	654123,39	2519733,12
115	654104,38	2519725,72
116	654098,03	2519719,97
117	654094,43	2519708,33
118	654091,48	2519707,49
119	653943,75	2519577,42
120	653923,52	2519567,58
121	653922,82	2519566,5
122	653914,85	2519576,09
123	653906,33	2519569,71
124	653911,91	2519556,14
125	653903,16	2519550
126	653825,38	2519487,14
127	653813,69	2519472,8
128	653801,44	2519465,12
129	653794,45	2519471,62
130	653784,93	2519464,09
131	653787,41	2519456,33
132	653777,06	2519449,85
133	653735,5	2519427,27
134	653715,82	2519410,92
135	653610,93	2519353,21
136	653577,44	2519345,45
137	653524,64	2519327,27
138	653506,52	2519312,15
139	653453,32	2519295,97
140	653449,38	2519295,12
141	653446,2	2519307,65
142	653444,9	2519311,5
143	653446,63	2519313,54
144	653444,62	2519319,1
145	653437,41	2519312,07
146	653441,95	2519293,52
147	653416,53	2519288,03
148	653319,43	2519263,93
149	653304,08	2519270,81
150	653263,09	2519261,63
151	653215,06	2519251,43
1	653115,14	2519581,82
153	650095,59	2522573,35



Номера характерных точек образуемого земельного участка	Координаты характерных точек образуемого земельного участка, м (система координат МСК-29, зона 2)	
	X	Y
154	650140	2522319,61
155	650141,37	2522292,56
156	650212,83	2521876,6
157	650219,54	2521844,18
158	650241,29	2521733,17
159	650216,53	2521728,31
160	650220,23	2521708,65
161	650240,35	2521712,61
162	650261,41	2521644,23
163	650271,28	2521630,31
164	650280,09	2521601,32
165	650310,94	2521585,68
166	650344,22	2521490,58
167	650341,77	2521476,2
168	650392,51	2521343,9
169	650390,68	2521334,9
170	650406,78	2521286,71
171	650558,4	2520881,35
172	650549,78	2520870,78
173	650624,14	2520672,07
174	650628,55	2520671,35
175	650629,72	2520660,77
176	650631,66	2520655,5
177	650639,14	2520658,41
178	650727,21	2520422,5
179	650741,48	2520420,73
180	650752,3	2520395,16
181	650840,42	2520277,53
182	650989,88	2520075,29
183	650991,72	2520055,48
184	651135,03	2519860,51
185	651160,79	2519873,65
186	651173,74	2519875,07
187	651217,49	2519830,6
188	651226,5	2519849,69
189	651181,27	2519896,01
190	651154,97	2519893,14
191	651141,08	2519886,05
192	651015,87	2520056,39
193	651024,12	2520062,61
194	650856,46	2520289,47
195	650769,77	2520405,2

Номера характерных точек образуемого земельного участка	Координаты характерных точек образуемого земельного участка, м (система координат МСК-29, зона 2)	
	X	Y
196	650755,4	2520439,15
197	650741,13	2520442,38
198	650647,9	2520692,12
199	650636,7	2520695,56
200	650572,53	2520867,04
201	650581,15	2520877,6
202	650425,64	2521293,39
203	650411,35	2521336,17
204	650413,26	2521345,63
205	650362,41	2521478,25
206	650364,8	2521492,31
207	650327,16	2521599,87
208	650296,75	2521615,3
209	650289,47	2521639,24
210	650279,58	2521653,18
211	650263,47	2521705,48
212	650268,8	2521704,6
213	650275,35	2521706,74
214	650269,1	2521729,2
215	650261,27	2521735,21
216	650239,14	2521848,13
217	650232,48	2521880,32
218	650161,28	2522294,76
219	650159,91	2522321,85
220	650111,87	2522596,32
221	650099,84	2522594,93
222	650093,65	2522625,97
223	650079,63	2522703,06
224	650059,93	2522699,65
225	650073,98	2522622,35
226	650078,84	2522596,3
227	649976,29	2522579
228	649980,73	2522554,02
153	650095,59	2522573,35

Таблица 3 – Каталог координат образуемого земельного участка для эксплуатации объекта (условный номер – Сервитут 2)

Номера характерных точек образуемого земельного	Координаты характерных точек образуемого земельного участка, м (система координат МСК-29, зона 2)	
	X	Y



участка		
1	650240,35	2521841,77
2	650240,34	2521841,8
3	650238,61	2521850,48
4	650238,6	2521850,56
5	650237,9	2521853,91
6	650236,61	2521860,15
7	650232,97	2521877,74
8	650230,53	2521891,41
9	650227,99	2521906,12
10	650224,93	2521923,84
11	650208,15	2522021,26
12	650199,27	2522073,07
13	650193,34	2522107,63
14	650187,71	2522140,45
15	650181,5	2522176,62
16	650175,46	2522211,86
17	650170,36	2522241,6
18	650166,4	2522264,64
19	650161,25	2522294,67
20	650159,89	2522321,21
21	650159,76	2522322,4
22	650154,18	2522354,78
23	650149,8	2522380,15
24	650145,16	2522407,09
25	650139,11	2522442,16
26	650133,85	2522472,65
27	650133,84	2522472,71
28	650112,93	2522589,9
29	650111,34	2522599,5
30	650101,22	2522597,9
31	650099	2522597,59
32	650086,48	2522663,95
33	650081,38	2522693,14
34	650079,67	2522702,87
35	650059,88	2522699,52
36	650061,67	2522689,7
37	650066,78	2522660,44
38	650066,81	2522660,3
39	650078,83	2522596,57
40	650071,15	2522594,91
41	649992,42	2522581,7
42	649992,3	2522581,68
43	649986,1	2522580,56
44	649976,37	2522579,24
45	649978,02	2522568,97
46	649979,74	2522559,31

47	649981,22	2522550,32
48	650010,86	2522554,94
49	650010,15	2522559,01
50	650018,18	2522560,52
51	650082,62	2522571,06
52	650085,18	2522571,5
53	650087,39	2522573,23
54	650090,49	2522575,8
55	650094,99	2522576,58
56	650114,15	2522469,22
57	650119,4	2522438,76
58	650125,45	2522403,69
59	650130,09	2522376,75
60	650134,46	2522351,39
61	650139,95	2522319,59
62	650141,31	2522293,05
63	650141,44	2522291,87
64	650146,69	2522261,25
65	650150,64	2522238,22
66	650155,74	2522208,48
67	650161,79	2522173,24
68	650167,99	2522137,07
69	650173,62	2522104,25
70	650179,55	2522069,69
71	650188,44	2522017,88
72	650188,44	2522017,87
73	650205,22	2521920,45
74	650205,22	2521920,44
75	650208,28	2521902,72
76	650210,82	2521887,99
77	650210,83	2521887,93
78	650213,3	2521874,09
79	650213,35	2521873,82
80	650217,02	2521856,1
81	650218,31	2521849,86
82	650219	2521846,54
83	650220,72	2521837,91
84	650241,24	2521733,16
85	650210,37	2521727,09
86	650212,3	2521717,28
87	650214,23	2521707,47
88	650245,61	2521713,64
89	650278,83	2521605,28
90	650280,39	2521600,81
91	650283,87	2521599,3
92	650310,91	2521585,58
93	650334,23	2521518,95



94	650344,19	2521490,48
95	650342,21	2521478,8
96	650341,71	2521476,38
97	650342,73	2521473,54
98	650358,45	2521432,67
99	650385,17	2521362,93
100	650392,48	2521343,81
101	650391,19	2521337,43
102	650390,66	2521334,91
103	650391,5	2521332,27
104	650406,7	2521286,79
105	650406,82	2521286,44
106	650422,23	2521245,35
107	650427,19	2521232,13
108	650419,33	2521229,51
109	650429,94	2521202,75
110	650437,25	2521205,3
111	650462,62	2521137,65
112	650481,7	2521086,82
113	650481,7	2521086,81
114	650498,91	2521040,99
115	650558,38	2520881,26
116	650553,39	2520875,14
117	650549,89	2520870,91
118	650551,77	2520865,29
119	650589,82	2520764,16
120	650602,09	2520731,16
121	650622,08	2520677,43
122	650624,17	2520671,77
123	650629,85	2520671,04
124	650630,82	2520670,88
125	650631,21	2520669,2
126	650629,54	2520668,54
127	650620,05	2520664,45
128	650628,42	2520646,05
129	650633,07	2520648,27
130	650641,66	2520651,81
131	650649,68	2520630,6
132	650717,03	2520449,69
133	650725,07	2520428,09
134	650727,59	2520421,87
135	650741,43	2520420,62
136	650751,81	2520396,18
137	650753	2520394,11
138	650801,34	2520329,29
139	650801,37	2520329,25
140	650803,94	2520325,85

141	650802,4	2520324,46
142	650812,3	2520311,64
143	650813,89	2520312,63
144	650841,24	2520276,32
145	650911,48	2520180,2
146	650911,54	2520180,12
147	650921,66	2520166,57
148	650967,58	2520105,04
149	650989,87	2520075,17
150	650991,45	2520058,15
151	650992,04	2520055,6
152	650993,27	2520053,27
153	651005,04	2520036,77
154	651019,53	2520016,45
155	651027,75	2520004,92
156	651036,91	2519992,08
157	651068,27	2519948,1
158	651068,47	2519947,83
159	651075,32	2519938,89
160	651079,75	2519933,1
161	651125,67	2519873,15
162	651135,66	2519859,66
163	651160,78	2519873,65
164	651172,91	2519874,97
165	651187,24	2519859,61
166	651207,12	2519840,48
167	651207,05	2519840,23
168	651198,7	2519810,73
169	651198,81	2519806,55
170	651200,77	2519802,87
171	651209,34	2519793,8
172	651217,76	2519785,21
173	651252,69	2519749,75
174	651273,59	2519728,53
175	651305,57	2519719,62
176	651316,73	2519716,37
177	651320,37	2519715,21
178	651342,57	2519686,67
179	651350,87	2519676,3
180	651352,85	2519674,41
181	651354,51	2519673,45
182	651389,42	2519657,46
183	651457,37	2519626,33
184	651459,51	2519625,63
185	651470,82	2519623,29
186	651509,36	2519606,22
187	651511,22	2519605,6



188	651521,76	2519603,24
189	651572,79	2519581,08
190	651607,08	2519566,19
191	651608,39	2519565,72
192	651609,78	2519565,44
193	651662,88	2519558,58
194	651663,39	2519558,53
195	651688,3	2519556,6
196	651692,25	2519556,27
197	651691,04	2519541,64
198	651710,6	2519540,69
199	651712,18	2519554,61
200	651714,46	2519554,42
201	651726,22	2519552,67
202	651803,5	2519541,15
203	651803,51	2519541,14
204	651839,38	2519535,82
205	651839,42	2519535,82
206	651864,88	2519532,15
207	651866,72	2519532,05
208	651897,3	2519533,32
209	651914,56	2519534,04
210	651958,6	2519535,87
211	651972,31	2519534,76
212	652053,96	2519528,14
213	652055,44	2519528,13
214	652056,99	2519528,36
215	652089,14	2519535,7
216	652154,28	2519550,57
217	652155,52	2519550,94
218	652167,91	2519555,53
219	652174,1	2519556,89
220	652176,04	2519547,92
221	652203,07	2519553,58
222	652202,36	2519561,55
223	652204,39	2519561,78
224	652247,44	2519571,22
225	652283,46	2519579,12
226	652357,31	2519595,32
227	652370,53	2519590,95
228	652372,98	2519590,47
229	652375,69	2519590,66
230	652413,63	2519598,5
231	652451,28	2519606,29
232	652486,68	2519613,61
233	652519,38	2519620,36
234	652522,86	2519621,81

235	652558	2519644,99
236	652645,55	2519663,24
237	652652,34	2519664,66
238	652660,88	2519666,39
239	652824,54	2519699,17
240	652825,6	2519699,44
241	652840,55	2519704,18
242	652843,77	2519704,83
243	652845,85	2519696,97
244	652871,59	2519701,56
245	652870,77	2519709,64
246	652878,43	2519710,4
247	652879,46	2519710,55
248	652962,32	2519727,68
249	653043,44	2519744,46
250	653045,51	2519745,13
251	653051,99	2519732,67
252	653063,98	2519735,49
253	653069,78	2519709,38
254	653069,9	2519708,9
255	653082,42	2519663,43
256	653082,42	2519663,42
257	653088,38	2519641,86
258	653088,44	2519641,63
259	653091,79	2519630,58
260	653101	2519600,13
261	653094,16	2519582,59
262	653106,08	2519542,46
263	653116,13	2519509,12
264	653124,35	2519481,85
265	653134,65	2519447,7
266	653172,5	2519322,21
267	653172,51	2519322,18
268	653198,58	2519236,75
269	653199,86	2519233,75
270	653202,28	2519231,01
271	653206,49	2519221,78
272	653237,61	2519230,59
273	653236,19	2519235,65
274	653267,22	2519241,99
275	653267,4	2519242,03
276	653301,98	2519249,77
277	653314,53	2519244,21
278	653317,88	2519243,37
279	653320,99	2519243,64
280	653389,48	2519260,64
281	653399,9	2519263,23



282	653425,75	2519269,49
283	653457,94	2519276,44
284	653458,73	2519276,65
285	653514,27	2519293,53
286	653515,95	2519294,21
287	653517,77	2519295,42
288	653534,62	2519309,49
289	653582,96	2519326,13
290	653616,79	2519333,97
291	653619,39	2519334,97
292	653654,95	2519354,71
293	653726,28	2519393,78
294	653728,01	2519394,98
295	653746,54	2519410,99
296	653786,79	2519432,31
297	653787,41	2519432,67
298	653825,7	2519456,66
299	653827,04	2519457,66
300	653828,15	2519458,81
301	653839,57	2519472,83
302	653915,2	2519533,95
303	653927,53	2519542,61
304	653928,36	2519543,27
305	653934,86	2519548,95
306	653937,26	2519551,96
307	653953,71	2519559,97
308	653955,94	2519561,45
309	654101,79	2519689,85
310	654110,13	2519693,28
311	654113,39	2519695,45
312	654113,81	2519695,87
313	654120,18	2519687,79
314	654136,58	2519701,21
315	654128,68	2519709,83
316	654133,54	2519714,72
317	654121,4	2519727,9
318	654117,12	2519723,33
319	654106,97	2519733,15
320	654095,13	2519720,64
321	654096,61	2519713,09
322	654095,3	2519708,82
323	654092,63	2519707,72
324	654089,83	2519705,97
325	653943,74	2519577,36
326	653926,66	2519569,08
327	653925,21	2519568,29
328	653924,48	2519569,13

329	653924,78	2519573,47
330	653925,19	2519583,13
331	653905,43	2519583,88
332	653904,83	2519574,87
333	653904,52	2519561,8
334	653906,66	2519559,14
335	653910,3	2519554,95
336	653903,43	2519550,13
337	653902,89	2519549,72
338	653826,18	2519487,73
339	653824,72	2519486,27
340	653813,68	2519472,73
341	653806,81	2519468,43
342	653796,17	2519481,27
343	653788,27	2519475,53
344	653783,35	2519471,49
345	653777,02	2519466,49
346	653783,6	2519453,89
347	653777,1	2519449,82
348	653736,18	2519428,13
349	653734,32	2519426,87
350	653715,74	2519410,82
351	653645,31	2519372,24
352	653645,27	2519372,21
353	653610,9	2519353,14
354	653577,94	2519345,5
355	653576,94	2519345,21
356	653526,37	2519327,8
357	653524,72	2519327,06
358	653523,22	2519326,02
359	653506,51	2519312,08
360	653456,69	2519296,93
361	653448,82	2519329,18
362	653428,15	2519324,47
363	653437,18	2519292,42
364	653421,4	2519289,02
365	653421,16	2519288,96
366	653395,16	2519282,66
367	653395,11	2519282,65
368	653384,66	2519280,06
369	653319,5	2519263,88
370	653304,16	2519270,68
371	653263,12	2519261,57
372	653222,97	2519253,36
373	653222,72	2519253,31
374	653214,98	2519251,52
375	653191,64	2519328



376	653153,8	2519453,48
377	653143,51	2519487,62
378	653135,29	2519514,89
379	653125,24	2519548,24
380	653115,14	2519581,75
381	653122,01	2519599,4
382	653110,93	2519636,37
383	653107,63	2519647,3
384	653101,71	2519668,74
385	653089,26	2519713,97
386	653082,72	2519743,38
387	653082,6	2519743,85
388	653080,98	2519749,77
389	653080,9	2519750,18
390	653089,98	2519752,93
391	653085,02	2519771,61
392	653074,77	2519769,24
393	653073,2	2519774,94
394	653064,34	2519772,56
395	653047,79	2519767,96
396	653046,38	2519767,45
397	653038,32	2519763,83
398	652958,27	2519747,27
399	652875,93	2519730,25
400	652866,94	2519729,36
401	652865,14	2519737,41
402	652839,81	2519732,82
403	652840,1	2519724,49
404	652836,06	2519723,67
405	652835,03	2519723,41
406	652820,08	2519718,68
407	652656,94	2519686
408	652656,91	2519686
409	652648,33	2519684,25
410	652648,28	2519684,24
411	652641,47	2519682,82
412	652552,05	2519664,18
413	652548,59	2519662,74
414	652513,45	2519639,56
415	652482,63	2519633,19
416	652447,23	2519625,87
417	652409,58	2519618,09
418	652374,26	2519610,79
419	652360,98	2519615,17
420	652358,12	2519615,67
421	652355,7	2519615,44
422	652279,18	2519598,66

423	652243,16	2519590,76
424	652201,33	2519581,59
425	652197,64	2519581,71
426	652195,93	2519588,47
427	652170,5	2519583,48
428	652170,79	2519576,65
429	652162,93	2519574,91
430	652161,62	2519574,53
431	652149,19	2519569,93
432	652084,69	2519555,21
433	652054,04	2519548,21
434	651973,92	2519554,7
435	651959,61	2519555,86
436	651958,39	2519555,88
437	651913,73	2519554,03
438	651896,47	2519553,31
439	651866,82	2519552,08
440	651842,3	2519555,61
441	651806,45	2519560,93
442	651729,17	2519572,45
443	651717,08	2519574,26
444	651716,44	2519574,33
445	651689,93	2519576,53
446	651689,87	2519576,54
447	651665,19	2519578,45
448	651613,74	2519585,1
449	651580,76	2519599,43
450	651528,86	2519621,96
451	651527,06	2519622,55
452	651516,56	2519624,91
453	651477,94	2519642,01
454	651475,92	2519642,66
455	651464,67	2519644,99
456	651397,75	2519675,65
457	651365	2519690,65
458	651363,77	2519692,18
459	651363,08	2519699,63
460	651357,79	2519701,85
461	651352,84	2519704,01
462	651333,6	2519730
463	651332,3	2519731,49
464	651328,81	2519733,51
465	651322,56	2519735,5
466	651311,05	2519738,85
467	651284,1	2519746,36
468	651266,94	2519763,78
469	651232,03	2519799,23

470	651223,75	2519807,67
471	651219,8	2519811,85
472	651226,29	2519834,79
473	651227,79	2519840,06
474	651228,09	2519841,19
475	651227,92	2519844,95
476	651226,57	2519848,09
477	651224,67	2519851
478	651223,23	2519852,74
479	651201,11	2519874,02
480	651181,64	2519892,77
481	651178,32	2519895,67
482	651154,97	2519893,14
483	651141,01	2519886,02
484	651095,63	2519945,26
485	651091,2	2519951,06
486	651084,46	2519959,86
487	651053,19	2520003,7
488	651044,04	2520016,54
489	651035,82	2520028,06
490	651021,32	2520048,39
491	651015,87	2520056,39
492	651024,12	2520062,61
493	650983,61	2520117,01
494	650937,69	2520178,53
495	650927,6	2520192,04
496	650857,35	2520288,18
497	650857,26	2520288,3
498	650829,81	2520324,74
499	650831,28	2520325,84
500	650821,79	2520339,08
501	650819,96	2520337,82
502	650817,36	2520341,27
503	650769,75	2520405,1
504	650757,59	2520433,74
505	650755,08	2520439,25
506	650749,63	2520439,76
507	650741,7	2520440,75
508	650735,78	2520456,66
509	650735,78	2520456,67
510	650668,42	2520637,6
511	650668,4	2520637,65
512	650656,63	2520668,77
513	650661,08	2520670,76
514	650658,28	2520678,6
515	650654,15	2520689,74
516	650653,56	2520691,04



517	650651,33	2520695,15
518	650646,03	2520703,18
519	650635,84	2520697,8
520	650620,84	2520738,13
521	650608,56	2520771,15
522	650608,54	2520771,18
523	650572,52	2520866,95
524	650577,51	2520873,06
525	650581,31	2520877,06
526	650579,13	2520882,87
527	650517,65	2521047,99
528	650517,64	2521048,01
529	650500,42	2521093,85
530	650481,35	2521144,68
531	650455,66	2521213,19
532	650461,77	2521215,51
533	650458,54	2521224,31
534	650455,57	2521232,24
535	650452,35	2521241,16
536	650446,08	2521238,74
537	650440,96	2521252,37
538	650425,61	2521293,3
539	650411,32	2521336,08
540	650412,66	2521342,69
541	650413,18	2521345,54
542	650412,2	2521348,25
543	650403,85	2521370,08
544	650403,85	2521370,09
545	650377,13	2521439,83
546	650377,12	2521439,84
547	650362,39	2521478,16
548	650364,35	2521489,67
549	650364,83	2521492,38
550	650363,93	2521494,65
551	650353,11	2521525,56
552	650328,46	2521595,98
553	650326,64	2521600,03
554	650323,55	2521601,6
555	650296,71	2521615,21
1	650240,35	2521841,77

Таблица 4 – Ведомость земельных участков, на которые накладывается зона действия публичного сервитута для строительства объекта

(условный номер – Сервитут 1)

1	<b>Кадастровый номер кадастрового квартала, на который накладывается зона действия публичного сервитута</b>	<b>29:22:040714</b>		
	Площадь части кадастрового квартала, на которую накладывается зона действия публичного сервитута, кв. м.	922		
	Сведения ЕГРН о земельном участке, на который накладывается зона действия публичного сервитута	Категория земель	Земли населённых пунктов	
		Разрешенное использование	-	
	Правообладатель	-		
2	<b>Условное обозначение части участка, на которую накладывается зона действия публичного сервитута</b>	<b>:508/чзу1</b>		
	Площадь части земельного участка, на которую накладывается зона действия публичного сервитута, кв. м.	13		
	Кадастровый номер земельного участка, на который накладывается зона действия публичного сервитута	29:22:040714:508		
	Сведения ЕГРН о земельном участке, на который накладывается зона действия публичного сервитута	Категория земель	Земли населённых пунктов	
		Разрешенное использование	Для эксплуатации здания Свято-Троицкого храма	
	Правообладатель	Местная православная религиозная организация - приход Свято-Троицкого храма г. Архангельска Архангельской и Холмогорской епархии Русской православной церкви		
3	<b>Условное обозначение части участка, на которую накладывается зона действия публичного сервитута</b>	<b>:789/чзу1</b>		
	Площадь части земельного участка, на которую накладывается зона действия публичного сервитута, кв. м.	37		
	Кадастровый номер земельного участка, на который накладывается зона действия публичного сервитута	29:22:040714:789		
	Сведения ЕГРН о земельном участке, на который накладывается зона действия публичного сервитута	Категория земель	Земли населённых пунктов	
		Разрешенное использование	для эксплуатации ул. Комсомольской (для размещения линейного объекта)	
	Правообладатель	Данные о правообладателе отсутствуют		
4	<b>Условное обозначение части участка, на которую накладывается зона действия публичного сервитута</b>	<b>:20/чзу1</b>		
	Площадь части земельного участка, на которую накладывается зона действия публичного сервитута, кв. м.	6508		
	Кадастровый номер земельного участка, на который накладывается зона действия	29:22:040714:20		

	публичного сервитута		
	Сведения ЕГРН о земельном участке, на который накладывается зона действия публичного сервитута	Категория земель	Земли населённых пунктов
		Разрешенное использование	для эксплуатации наб. Северной Двины от пр. Ленинградского до здания таможни
		Правообладатель	Собственность, Муниципальное образование «Город Архангельск»
5	<b>Условное обозначение части участка, на которую накладывается зона действия публичного сервитута</b>		<b>:2/чзу1</b>
	Площадь части земельного участка, на которую накладывается зона действия публичного сервитута, кв. м.		445
	Кадастровый номер земельного участка, на который накладывается зона действия публичного сервитута		29:22:040514:2
	Сведения ЕГРН о земельном участке, на который накладывается зона действия публичного сервитута	Категория земель	Земли населённых пунктов
Разрешенное использование		Для эксплуатации зданий и сооружений учреждения здравоохранения	
Правообладатель		государственное бюджетное учреждение здравоохранения Архангельской области "Первая городская клиническая больница имени Е.Е. Волосевич"	
6	<b>Условное обозначение части участка, на которую накладывается зона действия публичного сервитута</b>		<b>:2/чзу2</b>
	Площадь части земельного участка, на которую накладывается зона действия публичного сервитута, кв. м.		937
	Кадастровый номер земельного участка, на который накладывается зона действия публичного сервитута		29:22:040514:2
	Сведения ЕГРН о земельном участке, на который накладывается зона действия публичного сервитута	Категория земель	Земли населённых пунктов
Разрешенное использование		Для эксплуатации зданий и сооружений учреждения здравоохранения	
Правообладатель		государственное бюджетное учреждение здравоохранения Архангельской области "Первая городская клиническая больница имени Е.Е. Волосевич"	
7	<b>Кадастровый номер кадастрового квартала, на который накладывается зона действия публичного сервитута</b>		<b>29:22:040714;29:22:040722</b>
	Площадь части кадастрового квартала, на которую накладывается зона действия публичного сервитута, кв. м.		1591
	Сведения ЕГРН о земельном участке, на который накладывается	Категория земель	Земли населённых пунктов
Разрешенное использование		-	



	зона действия публичного сервитута	Правообладатель	-
8	<b>Условное обозначение части участка, на которую накладывается зона действия публичного сервитута</b>		<b>:12556/чзу1</b>
	Площадь части земельного участка, на которую накладывается зона действия публичного сервитута, кв. м.		15
	Кадастровый номер земельного участка, на который накладывается зона действия публичного сервитута		29:22:000000:12556
	Сведения ЕГРН о земельном участке, на который накладывается зона действия публичного сервитута	Категория земель	Земли населённых пунктов
Разрешенное использование		Для эксплуатации ул. Суворова (для размещения линейного объекта)	
Правообладатель		Данные о правообладателе отсутствуют	
9	<b>Условное обозначение части участка, на которую накладывается зона действия публичного сервитута</b>		<b>:12556/чзу2</b>
	Площадь части земельного участка, на которую накладывается зона действия публичного сервитута, кв. м.		111
	Кадастровый номер земельного участка, на который накладывается зона действия публичного сервитута		29:22:000000:12556
	Сведения ЕГРН о земельном участке, на который накладывается зона действия публичного сервитута	Категория земель	Земли населённых пунктов
Разрешенное использование		Для эксплуатации ул. Суворова (для размещения линейного объекта)	
Правообладатель		Данные о правообладателе отсутствуют	
10	<b>Условное обозначение части участка, на которую накладывается зона действия публичного сервитута</b>		<b>:47/чзу1</b>
	Площадь части земельного участка, на которую накладывается зона действия публичного сервитута, кв. м.		6395
	Кадастровый номер земельного участка, на который накладывается зона действия публичного сервитута		29:22:040722:47
	Сведения ЕГРН о земельном участке, на который накладывается зона действия публичного сервитута	Категория земель	Земли населённых пунктов
Разрешенное использование		для эксплуатации наб. Северной Двины от пр. Ленинградского до здания таможни	
Правообладатель		Собственность: Муниципальное образование «Город Архангельск»	
11	<b>Условное обозначение части участка, на которую накладывается зона действия публичного сервитута</b>		<b>:29/чзу1</b>
	Площадь части земельного участка, на которую накладывается зона действия публичного		233

	сервитута, кв. м.		
	Кадастровый номер земельного участка, на который накладывается зона действия публичного сервитута	29:22:040722:29	
	Сведения ЕГРН о земельном участке, на который накладывается зона действия публичного сервитута	Категория земель	Земли населённых пунктов
		Разрешенное использование	Для эксплуатации причала
		Правообладатель	Данные о правообладателе отсутствуют
<b>12</b>	<b>Условное обозначение части участка, на которую накладывается зона действия публичного сервитута</b>		<b>:28/чзу1</b>
	Площадь части земельного участка, на которую накладывается зона действия публичного сервитута, кв. м.		61
	Кадастровый номер земельного участка, на который накладывается зона действия публичного сервитута		29:22:040522:28
	Сведения ЕГРН о земельном участке, на который накладывается зона действия публичного сервитута	Категория земель	Земли населённых пунктов
		Разрешенное использование	Для эксплуатации зданий и сооружений, связанных с производственной деятельностью завода
		Правообладатель	Российская Федерация
<b>13</b>	<b>Кадастровый номер кадастрового квартала, на который накладывается зона действия публичного сервитута</b>		<b>29:22:040722</b>
	Площадь части кадастрового квартала, на которую накладывается зона действия публичного сервитута, кв. м.		92
	Сведения ЕГРН о земельном участке, на который накладывается зона действия публичного сервитута	Категория земель	Земли населённых пунктов
		Разрешенное использование	-
		Правообладатель	-
<b>14</b>	<b>Условное обозначение части участка, на которую накладывается зона действия публичного сервитута</b>		<b>:32/чзу1</b>
	Площадь части земельного участка, на которую накладывается зона действия публичного сервитута, кв. м.		4235
	Кадастровый номер земельного участка, на который накладывается зона действия публичного сервитута		29:22:040723:32
	Сведения ЕГРН о земельном участке, на который накладывается зона действия публичного сервитута	Категория земель	Земли населённых пунктов
		Разрешенное использование	для эксплуатации наб. Северной Двины от пр. Ленинградского до здания таможни
		Правообладатель	Собственность: Муниципальное образование «Город Архангельск»
<b>15</b>	<b>Кадастровый номер кадастрового квартала, на который накладывается зона действия</b>		<b>29:22:040723</b>

	<b>публичного сервитута</b>		
	Площадь части кадастрового квартала, на которую накладывается зона действия публичного сервитута, кв. м.	4686	
	Сведения ЕГРН о земельном участке, на который накладывается зона действия публичного сервитута	Категория земель	Земли населённых пунктов
		Разрешенное использование	-
		Правообладатель	-
<b>16</b>	<b>Условное обозначение части участка, на которую накладывается зона действия публичного сервитута</b>		<b>:31/чзу1</b>
	Площадь части земельного участка, на которую накладывается зона действия публичного сервитута, кв. м.		39
	Кадастровый номер земельного участка, на который накладывается зона действия публичного сервитута		29:22:040723:31
	Сведения ЕГРН о земельном участке, на который накладывается зона действия публичного сервитута	Категория земель	Земли населённых пунктов
		Разрешенное использование	Малоэтажная многоквартирная жилая застройка
		Правообладатель	Собственники помещений в многоквартирном доме
<b>17</b>	<b>Условное обозначение части участка, на которую накладывается зона действия публичного сервитута</b>		<b>:14/чзу1</b>
	Площадь части земельного участка, на которую накладывается зона действия публичного сервитута, кв. м.		158
	Кадастровый номер земельного участка, на который накладывается зона действия публичного сервитута		29:22:040723:14
	Сведения ЕГРН о земельном участке, на который накладывается зона действия публичного сервитута	Категория земель	Земли населённых пунктов
		Разрешенное использование	Эксплуатация жилого дома
		Правообладатель	Собственники помещений в многоквартирном доме
<b>18</b>	<b>Условное обозначение части участка, на которую накладывается зона действия публичного сервитута</b>		<b>:12/чзу1</b>
	Площадь части земельного участка, на которую накладывается зона действия публичного сервитута, кв. м.		200
	Кадастровый номер земельного участка, на который накладывается зона действия публичного сервитута		29:22:040731:12
	Сведения ЕГРН о земельном участке, на который накладывается зона действия публичного сервитута	Категория земель	Земли населённых пунктов
		Разрешенное использование	Для эксплуатации наб. Северной Двины от пр. Ленинградского до здания таможни
		Правообладатель	Муниципальное образование "Город Архангельск"
<b>19</b>	<b>Условное обозначение части участка, на</b>		<b>:6/чзу1</b>



	<b>которую накладывается зона действия публичного сервитута</b>		
	Площадь части земельного участка, на которую накладывается зона действия публичного сервитута, кв. м.	3	
	Кадастровый номер земельного участка, на который накладывается зона действия публичного сервитута	29:22:040723:6	
	Сведения ЕГРН о земельном участке, на который накладывается зона действия публичного сервитута	Категория земель	Земли населённых пунктов
		Разрешенное использование	Эксплуатация жилых домов
		Правообладатель	Собственники помещений в многоквартирном доме
<b>20</b>	<b>Условное обозначение части участка, на которую накладывается зона действия публичного сервитута</b>	<b>:7952/чзу1</b>	
	Площадь части земельного участка, на которую накладывается зона действия публичного сервитута, кв. м.	1250	
	Кадастровый номер земельного участка, на который накладывается зона действия публичного сервитута	29:22:000000:7952	
	Сведения ЕГРН о земельном участке, на который накладывается зона действия публичного сервитута	Категория земель	Земли населённых пунктов
		Разрешенное использование	Для эксплуатации проспекта Троицкого
		Правообладатель	Собственность: Муниципальное образование «Город Архангельск»
<b>21</b>	<b>Кадастровый номер кадастрового квартала, на который накладывается зона действия публичного сервитута</b>	<b>29:22:040724;29:22:040730</b>	
	Площадь части кадастрового квартала, на которую накладывается зона действия публичного сервитута, кв. м.	3371	
	Сведения ЕГРН о земельном участке, на который накладывается зона действия публичного сервитута	Категория земель	Земли населённых пунктов
		Разрешенное использование	-
		Правообладатель	-
<b>22</b>	<b>Условное обозначение части участка, на которую накладывается зона действия публичного сервитута</b>	<b>:7/чзу1</b>	
	Площадь части земельного участка, на которую накладывается зона действия публичного сервитута, кв. м.	270	
	Кадастровый номер земельного участка, на который накладывается зона действия публичного сервитута	29:22:040724:7	
	Сведения ЕГРН о земельном участке, на который накладывается зона действия публичного сервитута	Категория земель	Земли населённых пунктов
		Разрешенное использование	Эксплуатация жилого дома и помещений поликлиники
		Правообладатель	Собственники помещений в многоквартирном доме

23	<b>Условное обозначение части участка, на которую накладывается зона действия публичного сервитута</b>		<b>:518/чзу1</b>
	Площадь части земельного участка, на которую накладывается зона действия публичного сервитута, кв. м.		525
	Кадастровый номер земельного участка, на который накладывается зона действия публичного сервитута		29:22:040724:518
	Сведения ЕГРН о земельном участке, на который накладывается зона действия публичного сервитута	Категория земель	Земли населённых пунктов
Разрешенное использование		Для эксплуатации многоквартирного дома со встроенными нежилыми помещениями	
Правообладатель		Собственники помещений в многоквартирном доме	
24	<b>Условное обозначение части участка, на которую накладывается зона действия публичного сервитута</b>		<b>:8650/чзу1</b>
	Площадь части земельного участка, на которую накладывается зона действия публичного сервитута, кв. м.		3882
	Кадастровый номер земельного участка, на который накладывается зона действия публичного сервитута		29:22:000000:8650
	Сведения ЕГРН о земельном участке, на который накладывается зона действия публичного сервитута	Категория земель	Земли населённых пунктов
Разрешенное использование		Для размещения линейного объекта – просп. Ломоносова (общее пользование территории)	
Правообладатель		Собственность: Муниципальное образование «Город Архангельск»	
25	<b>Кадастровый номер кадастрового квартала, на который накладывается зона действия публичного сервитута</b>		<b>29:22:040725;29:22:040729</b>
	Площадь части кадастрового квартала, на которую накладывается зона действия публичного сервитута, кв. м.		1595
	Сведения ЕГРН о земельном участке, на который накладывается зона действия публичного сервитута	Категория земель	Земли населённых пунктов
		Разрешенное использование	-
Правообладатель		-	
26	<b>Условное обозначение части участка, на которую накладывается зона действия публичного сервитута</b>		<b>:12549/чзу1</b>
	Площадь части земельного участка, на которую накладывается зона действия публичного сервитута, кв. м.		171
	Кадастровый номер земельного участка, на который накладывается зона действия публичного сервитута		29:22:000000:12549
	Сведения ЕГРН о	Категория земель	Земли населённых пунктов

	земельном участке, на который накладывается зона действия публичного сервитута	Разрешенное использование	Для эксплуатации ул. Гайдара (для размещения линейного объекта)
		Правообладатель	Сведения о правообладателе отсутствуют
<b>27</b>	<b>Условное обозначение части участка, на которую накладывается зона действия публичного сервитута</b>		<b>:8631/чзу1</b>
	Площадь части земельного участка, на которую накладывается зона действия публичного сервитута, кв. м.		10680
	Кадастровый номер земельного участка, на который накладывается зона действия публичного сервитута		29:22:000000:8631
	Сведения ЕГРН о земельном участке, на который накладывается зона действия публичного сервитута	Категория земель	Земли населённых пунктов
		Разрешенное использование	Для размещения линейного объекта просп. Ломоносова (общее пользование территории)
		Правообладатель	Собственность: Муниципальное образование «Город Архангельск»
<b>28</b>	<b>Условное обозначение части участка, на которую накладывается зона действия публичного сервитута</b>		<b>29:22:040734; 29:22:040739/чзу1</b>
	Площадь части кадастрового квартала, на которую накладывается зона действия публичного сервитута, кв. м.		2115
	Кадастровый номер кадастрового квартала, на который накладывается зона действия публичного сервитута		<b>29:22:040734; 29:22:040739</b>
	Сведения ЕГРН о земельном участке, на который накладывается зона действия публичного сервитута	Категория земель	Земли населённых пунктов
		Разрешенное использование	-
		Правообладатель	-
<b>29</b>	<b>Условное обозначение части участка, на которую накладывается зона действия публичного сервитута</b>		<b>:22/чзу1</b>
	Площадь части земельного участка, на которую накладывается зона действия публичного сервитута, кв. м.		608
	Кадастровый номер земельного участка, на который накладывается зона действия публичного сервитута		29:22:040739:22
	Сведения ЕГРН о земельном участке, на который накладывается зона действия публичного сервитута	Категория земель	Земли населённых пунктов
		Разрешенное использование	Для эксплуатации здания пристройки к инженерно – лабораторному корпусу
		Правообладатель	Российская Федерация
<b>30</b>	<b>Условное обозначение части участка, на которую накладывается зона действия публичного сервитута</b>		<b>:860/чзу1</b>
	Площадь части земельного участка, на которую		141



	накладывается зона действия публичного сервитута, кв. м.		
	Кадастровый номер земельного участка, на который накладывается зона действия публичного сервитута	29:22:040744:860	
	Сведения ЕГРН о земельном участке, на который накладывается зона действия публичного сервитута	Категория земель	Земли населённых пунктов
		Разрешенное использование	Для эксплуатации многоквартирного жилого дома
		Правообладатель	Собственники помещений, машино - мест в многоквартирном доме
<b>31</b>	<b>Кадастровый номер кадастрового квартала, на который накладывается зона действия публичного сервитута</b>	<b>29:22:040744</b>	
	Площадь части кадастрового квартала, на которую накладывается зона действия публичного сервитута, кв. м.	3	
	Сведения ЕГРН о земельном участке, на который накладывается зона действия публичного сервитута	Категория земель	Земли населённых пунктов
		Разрешенное использование	-
		Правообладатель	-
<b>32</b>	<b>Условное обозначение части участка, на которую накладывается зона действия публичного сервитута</b>	<b>:861/чзу1</b>	
	Площадь части земельного участка, на которую накладывается зона действия публичного сервитута, кв. м.	1	
	Кадастровый номер земельного участка, на который накладывается зона действия публичного сервитута	29:22:040744:861	
	Сведения ЕГРН о земельном участке, на который накладывается зона действия публичного сервитута	Категория земель	Земли населённых пунктов
		Разрешенное использование	Для размещения многоэтажного жилого дома
		Правообладатель	Собственники помещений, машино - мест в многоквартирном доме
<b>33</b>	<b>Условное обозначение части участка, на которую накладывается зона действия публичного сервитута</b>	<b>:859/чзу1</b>	
	Площадь части земельного участка, на которую накладывается зона действия публичного сервитута, кв. м.	258	
	Кадастровый номер земельного участка, на который накладывается зона действия публичного сервитута	29:22:040744:859	
	Сведения ЕГРН о земельном участке, на который накладывается зона действия публичного сервитута	Категория земель	Земли населённых пунктов
		Разрешенное использование	Для эксплуатации многоквартирного жилого дома со встроенными нежилыми помещениями
		Правообладатель	Собственники помещений в многоквартирном доме

34	<b>Условное обозначение части участка, на которую накладывается зона действия публичного сервитута</b>		<b>:21/чзу1</b>
	Площадь части земельного участка, на которую накладывается зона действия публичного сервитута, кв. м.		41
	Кадастровый номер земельного участка, на который накладывается зона действия публичного сервитута		29:22:040744:21
	Сведения ЕГРН о земельном участке, на который накладывается зона действия публичного сервитута	Категория земель	Земли населённых пунктов
Разрешенное использование		Для эксплуатации многоквартирного жилого дома со встроенными нежилыми помещениями	
Правообладатель		Собственники помещений в многоквартирном доме	
35	<b>Условное обозначение части участка, на которую накладывается зона действия публичного сервитута</b>		<b>:8611/чзу1</b>
	Площадь части земельного участка, на которую накладывается зона действия публичного сервитута, кв. м.		3679
	Кадастровый номер земельного участка, на который накладывается зона действия публичного сервитута		29:22:000000:8611
	Сведения ЕГРН о земельном участке, на который накладывается зона действия публичного сервитута	Категория земель	Земли населённых пунктов
Разрешенное использование		Для размещения линейного объекта просп. Ломоносова (общее пользование территории)	
Правообладатель		Собственность: Муниципальное образование «Город Архангельск»	
36	<b>Условное обозначение части участка, на которую накладывается зона действия публичного сервитута</b>		<b>:8611/чзу2</b>
	Площадь части земельного участка, на которую накладывается зона действия публичного сервитута, кв. м.		350
	Кадастровый номер земельного участка, на который накладывается зона действия публичного сервитута		29:22:000000:8611
	Сведения ЕГРН о земельном участке, на который накладывается зона действия публичного сервитута	Категория земель	Земли населённых пунктов
Разрешенное использование		Для размещения линейного объекта просп. Ломоносова (общее пользование территории)	
Правообладатель		Собственность: Муниципальное образование «Город Архангельск»	
37	<b>Условное обозначение части участка, на которую накладывается зона действия публичного сервитута</b>		<b>:8611/чзу3</b>
	Площадь части земельного участка, на которую накладывается зона действия публичного сервитута, кв. м.		128

	сервитута, кв. м.	
	Кадастровый номер земельного участка, на который накладывается зона действия публичного сервитута	29:22:000000:8611
	Сведения ЕГРН о земельном участке, на который накладывается зона действия публичного сервитута	Категория земель
		Разрешенное использование
		Правообладатель
		Земли населённых пунктов Для размещения линейного объекта просп. Ломоносова (общее пользование территории) Собственность: Муниципальное образование «Город Архангельск»
<b>38</b>	<b>Условное обозначение части участка, на которую накладывается зона действия публичного сервитута</b>	<b>:8611/чзу4</b>
	Площадь части земельного участка, на которую накладывается зона действия публичного сервитута, кв. м.	628
	Кадастровый номер земельного участка, на который накладывается зона действия публичного сервитута	29:22:000000:8611
	Сведения ЕГРН о земельном участке, на который накладывается зона действия публичного сервитута	Категория земель
		Разрешенное использование
		Правообладатель
		Земли населённых пунктов Для размещения линейного объекта просп. Ломоносова (общее пользование территории) Собственность: Муниципальное образование «Город Архангельск»
<b>39</b>	<b>Кадастровый номер кадастрового квартала, на который накладывается зона действия публичного сервитута</b>	<b>29:22:040748</b>
	Площадь части кадастрового квартала, на которую накладывается зона действия публичного сервитута, кв. м.	124
	Сведения ЕГРН о земельном участке, на который накладывается зона действия публичного сервитута	Категория земель
		Разрешенное использование
		Правообладатель
		Земли населённых пунктов - -
<b>40</b>	<b>Условное обозначение части участка, на которую накладывается зона действия публичного сервитута</b>	<b>28/чзу1</b>
	Площадь части земельного участка, на которую накладывается зона действия публичного сервитута, кв. м.	4
	Кадастровый номер земельного участка, на который накладывается зона действия публичного сервитута	<b>29:22:040748:28</b>
	Сведения ЕГРН о земельном участке, на который накладывается зона действия публичного сервитута	Категория земель
		Разрешенное использование
		Правообладатель
		Земли населённых пунктов Для эксплуатации трехэтажного административного здания Данные о правообладателе



			отсутствуют
41	<b>Кадастровый номер кадастрового квартала, на который накладывается зона действия публичного сервитута</b>		<b>29:22:040748</b>
	Площадь части кадастрового квартала, на которую накладывается зона действия публичного сервитута, кв. м.		8
	Сведения ЕГРН о земельном участке, на который накладывается зона действия публичного сервитута	Категория земель	Земли населённых пунктов
		Разрешенное использование	-
		Правообладатель	-
42	<b>Условное обозначение части участка, на которую накладывается зона действия публичного сервитута</b>		<b>36/чзу1</b>
	Площадь части земельного участка, на которую накладывается зона действия публичного сервитута, кв. м.		118
	Кадастровый номер земельного участка, на который накладывается зона действия публичного сервитута		<b>29:22:040748:36</b>
	Сведения ЕГРН о земельном участке, на который накладывается зона действия публичного сервитута	Категория земель	Земли населённых пунктов
		Разрешенное использование	Для эксплуатации двухэтажного здания магазина с промежуточным и антресольным этажами
	Правообладатель	Данные о правообладателе отсутствуют	
43	<b>Условное обозначение части участка, на которую накладывается зона действия публичного сервитута</b>		<b>:22/чзу1</b>
	Площадь части земельного участка, на которую накладывается зона действия публичного сервитута, кв. м.		765
	Кадастровый номер земельного участка, на который накладывается зона действия публичного сервитута		29:22:040739:22
	Сведения ЕГРН о земельном участке, на который накладывается зона действия публичного сервитута	Категория земель	Земли населённых пунктов
		Разрешенное использование	Для эксплуатации здания пристройки к инженерно – лабораторному корпусу
	Правообладатель	Российская Федерация	
44	<b>Условное обозначение части участка, на которую накладывается зона действия публичного сервитута</b>		<b>:8617/чзу1</b>
	Площадь части земельного участка, на которую накладывается зона действия публичного сервитута, кв. м.		215
	Кадастровый номер земельного участка, на который накладывается зона действия публичного сервитута		29:22:000000:8617
	Сведения ЕГРН о	Категория земель	Земли населённых пунктов

	земельном участке, на который накладывается зона действия публичного сервитута	Разрешенное использование	Для эксплуатации ул. Карла Маркса (для размещения линейного объекта)
		Правообладатель	Собственность: Муниципальное образование «Город Архангельск»
45	<b>Кадастровый номер кадастрового квартала, на который накладывается зона действия публичного сервитута</b>		<b>29:22:040753</b>
	Площадь части кадастрового квартала, на которую накладывается зона действия публичного сервитута, кв. м.		62
	Сведения ЕГРН о земельном участке, на который накладывается зона действия публичного сервитута	Категория земель	Земли населённых пунктов
		Разрешенное использование	-
Правообладатель	-		
46	<b>Условное обозначение части участка, на которую накладывается зона действия публичного сервитута</b>		<b>:14/чзу1</b>
	Площадь части земельного участка, на которую накладывается зона действия публичного сервитута, кв. м.		657
	Кадастровый номер земельного участка, на который накладывается зона действия публичного сервитута		29:22:040753:14
	Сведения ЕГРН о земельном участке, на который накладывается зона действия публичного сервитута	Категория земель	Земли населённых пунктов
		Разрешенное использование	Для строительства многоэтажного жилого дома со встроенно-пристроенными помещениями общественного назначения
Правообладатель	Данные о правообладателе отсутствуют		
47	<b>Кадастровый номер кадастрового квартала, на который накладывается зона действия публичного сервитута</b>		<b>29:22:040753</b>
	Площадь части кадастрового квартала, на которую накладывается зона действия публичного сервитута, кв. м.		565
	Сведения ЕГРН о земельном участке, на который накладывается зона действия публичного сервитута	Категория земель	Земли населённых пунктов
		Разрешенное использование	-
Правообладатель	-		
48	<b>Условное обозначение части участка, на которую накладывается зона действия публичного сервитута</b>		<b>:19/чзу1</b>
	Площадь части земельного участка, на которую накладывается зона действия публичного сервитута, кв. м.		423
	Кадастровый номер земельного участка, на который накладывается зона действия публичного сервитута		29:22:040753:19

	Сведения ЕГРН о земельном участке, на который накладывается зона действия публичного сервитута	Категория земель	Земли населённых пунктов
		Разрешенное использование	Для эксплуатации многоквартирного жилого дома
		Правообладатель	Собственность: Муниципальное образование «Город Архангельск»
<b>49</b>	<b>Условное обозначение части участка, на которую накладывается зона действия публичного сервитута</b>		<b>:215/чзу1</b>
	Площадь части земельного участка, на которую накладывается зона действия публичного сервитута, кв. м.		319
	Кадастровый номер земельного участка, на который накладывается зона действия публичного сервитута		29:22:040753:215
	Сведения ЕГРН о земельном участке, на который накладывается зона действия публичного сервитута	Категория земель	Земли населённых пунктов
Разрешенное использование		Для эксплуатации многоквартирного жилого дома	
Правообладатель		Городской округ "Город Архангельск"	
<b>50</b>	<b>Условное обозначение части участка, на которую накладывается зона действия публичного сервитута</b>		<b>:6/чзу1 (единое землепользование)</b>
	Площадь части земельного участка, на которую накладывается зона действия публичного сервитута, кв. м.		1635
	Кадастровый номер земельного участка, на который накладывается зона действия публичного сервитута		29:22:040753:6 (29:22:000000:11)
	Сведения ЕГРН о земельном участке, на который накладывается зона действия публичного сервитута	Категория земель	Земли населённых пунктов
Разрешенное использование		Эксплуатация административного здания	
Правообладатель		Собственность: Российская Федерация, постоянное бессрочное пользование: управление Федеральной налоговой службы а Арх. Обл. и Ненецкому автономному округу	
<b>51</b>	<b>Условное обозначение части участка, на которую накладывается зона действия публичного сервитута</b>		<b>:4/чзу1 (единое землепользование)</b>
	Площадь части земельного участка, на которую накладывается зона действия публичного сервитута, кв. м.		120
	Кадастровый номер земельного участка, на который накладывается зона действия публичного сервитута		29:22:040753:4 (29:22:000000:11)
	Сведения ЕГРН о земельном участке, на который накладывается зона действия публичного сервитута	Категория земель	Земли населённых пунктов
Разрешенное использование		Эксплуатация административного здания	
Правообладатель		Собственность: Российская Федерация, постоянное	



			бессрочное пользование: управление Федеральной налоговой службы а Арх. Обл. и Ненецкому автономному округу
52	<b>Условное обозначение части участка, на которую накладывается зона действия публичного сервитута</b>		<b>60/чзу1</b>
	Площадь части земельного участка, на которую накладывается зона действия публичного сервитута, кв. м.		46
	Кадастровый номер земельного участка, на который накладывается зона действия публичного сервитута		<b>29:22:000000:60</b>
	Сведения ЕГРН о земельном участке, на который накладывается зона действия публичного сервитута	Категория земель	Земли населённых пунктов
Разрешенное использование		Для строительства ул. Свободы на участке от пр. Троицкого до пр. Советских космонавтов	
Правообладатель		Муниципальное образование "Город Архангельск"	
53	<b>Условное обозначение части участка, на которую накладывается зона действия публичного сервитута</b>		<b>:8609/чзу1</b>
	Площадь части земельного участка, на которую накладывается зона действия публичного сервитута, кв. м.		2215
	Кадастровый номер земельного участка, на который накладывается зона действия публичного сервитута		29:22:000000:8609
	Сведения ЕГРН о земельном участке, на который накладывается зона действия публичного сервитута	Категория земель	Земли населённых пунктов
Разрешенное использование		Для размещения линейного объекта - просп. Ломоносова (общее пользование территории)	
Правообладатель		Собственность: Муниципальное образование «Город Архангельск»	
54	<b>Условное обозначение части участка, на которую накладывается зона действия публичного сервитута</b>		<b>:9/чзу1</b>
	Площадь части земельного участка, на которую накладывается зона действия публичного сервитута, кв. м.		871
	Кадастровый номер земельного участка, на который накладывается зона действия публичного сервитута		29:22:040756:9
	Сведения ЕГРН о земельном участке, на который накладывается зона действия публичного сервитута	Категория земель	Земли населённых пунктов
Разрешенное использование		Для размещения линейного объекта просп. Ломоносова (общее пользование территории)	
Правообладатель		Собственность: Муниципальное образование «Город Архангельск»	
55	<b>Условное обозначение части участка, на</b>		<b>:15/чзу1</b>

	<b>которую накладывается зона действия публичного сервитута</b>		
	Площадь части земельного участка, на которую накладывается зона действия публичного сервитута, кв. м.	184	
	Кадастровый номер земельного участка, на который накладывается зона действия публичного сервитута	<b>29:22:040756:15</b>	
	Сведения ЕГРН о земельном участке, на который накладывается зона действия публичного сервитута	Категория земель	Земли населённых пунктов
		Разрешенное использование	для строительства многоэтажного жилого дома со встроенно-пристроенными помещениями общественного назначения
		Правообладатель	Собственники помещений, машино-мест в многоквартирном доме
<b>56</b>	<b>Условное обозначение части участка, на которую накладывается зона действия публичного сервитута</b>	<b>:24/чзу1</b>	
	Площадь части земельного участка, на которую накладывается зона действия публичного сервитута, кв. м.	10	
	Кадастровый номер земельного участка, на который накладывается зона действия публичного сервитута	<b>29:22:040756:24</b>	
	Сведения ЕГРН о земельном участке, на который накладывается зона действия публичного сервитута	Категория земель	Земли населённых пунктов
		Разрешенное использование	Для размещения многоэтажного жилого дома
		Правообладатель	Собственники помещений, машино-мест в многоквартирном доме
<b>57</b>	<b>Условное обозначение части участка, на которую накладывается зона действия публичного сервитута</b>	<b>:7923/чзу1</b>	
	Площадь части земельного участка, на которую накладывается зона действия публичного сервитута, кв. м.	596	
	Кадастровый номер земельного участка, на который накладывается зона действия публичного сервитута	29:22:000000:7923	
	Сведения ЕГРН о земельном участке, на который накладывается зона действия публичного сервитута	Категория земель	Земли населённых пунктов
		Разрешенное использование	Для эксплуатации ул. Воскресенской (от пр. Троицкого до пр. Советских космонавтов)
		Правообладатель	Собственность: Муниципальное образование «Город Архангельск»
<b>58</b>	<b>Условное обозначение части участка, на которую накладывается зона действия публичного сервитута</b>	<b>7925/чзу1</b>	
	Площадь части земельного участка, на которую накладывается зона действия публичного	184	

	сервитута, кв. м.		
	Кадастровый номер земельного участка, на который накладывается зона действия публичного сервитута		<b>29:22:000000:7925</b>
	Сведения ЕГРН о земельном участке, на который накладывается зона действия публичного сервитута	Категория земель	Земли населённых пунктов
		Разрешенное использование	Для эксплуатации ул. Воскресенской (от пр. Троицкого до пр. Советских космонавтов)
		Правообладатель	Муниципальное образование "Город Архангельск"
<b>59</b>	<b>Условное обозначение части участка, на которую накладывается зона действия публичного сервитута</b>		<b>:1446/чзу1</b>
	Площадь части земельного участка, на которую накладывается зона действия публичного сервитута, кв. м.		535
	Кадастровый номер земельного участка, на который накладывается зона действия публичного сервитута		29:22:050510:1446
	Сведения ЕГРН о земельном участке, на который накладывается зона действия публичного сервитута	Категория земель	Земли населённых пунктов
		Разрешенное использование	Для эксплуатации ул. Воскресенской (от пр. Троицкого до пр. Советских космонавтов)
		Правообладатель	Собственность: Городской округ «Город Архангельск»
<b>60</b>	<b>Условное обозначение части участка, на которую накладывается зона действия публичного сервитута</b>		<b>:1447/чзу1</b>
	Площадь части земельного участка, на которую накладывается зона действия публичного сервитута, кв. м.		159
	Кадастровый номер земельного участка, на который накладывается зона действия публичного сервитута		29:22:050510:1447
	Сведения ЕГРН о земельном участке, на который накладывается зона действия публичного сервитута	Категория земель	Земли населённых пунктов
		Разрешенное использование	Для размещения линейного объекта - просп. Ломоносова (общее пользование территории)
		Правообладатель	Собственность: Городской округ «Город Архангельск»
<b>61</b>	<b>Условное обозначение части участка, на которую накладывается зона действия публичного сервитута</b>		<b>:1443/чзу1</b>
	Площадь части земельного участка, на которую накладывается зона действия публичного сервитута, кв. м.		541
	Кадастровый номер земельного участка, на который накладывается зона действия публичного сервитута		29:22:050510:1443
	Сведения ЕГРН о земельном участке, на который накладывается	Категория земель	Земли населённых пунктов
		Разрешенное использование	Для размещения и эксплуатации временной стоянки



	зона действия публичного сервитута		автотранспорта без права капитального строительства и создания объектов недвижимости
		Правообладатель	Данные о правообладателе отсутствуют
62	<b>Условное обозначение части участка, на которую накладывается зона действия публичного сервитута</b>		<b>:733/чзу1</b>
	Площадь части земельного участка, на которую накладывается зона действия публичного сервитута, кв. м.		1101
	Кадастровый номер земельного участка, на который накладывается зона действия публичного сервитута		29:22:050510:733
	Сведения ЕГРН о земельном участке, на который накладывается зона действия публичного сервитута	Категория земель	Земли населённых пунктов
		Разрешенное использование	Для размещения и эксплуатации временной стоянки автотранспорта без права капитального строительства и создания объектов недвижимости
	Правообладатель	Данные о правообладателе отсутствуют	
63	<b>Условное обозначение части участка, на которую накладывается зона действия публичного сервитута</b>		<b>:8614/чзу1</b>
	Площадь части земельного участка, на которую накладывается зона действия публичного сервитута, кв. м.		904
	Кадастровый номер земельного участка, на который накладывается зона действия публичного сервитута		29:22:000000:8614
	Сведения ЕГРН о земельном участке, на который накладывается зона действия публичного сервитута	Категория земель	Земли населённых пунктов
		Разрешенное использование	Для размещения линейного объекта - просп. Ломоносова (общее пользование территории)
	Правообладатель	Муниципальное образование "Город Архангельск"	
64	<b>Условное обозначение части участка, на которую накладывается зона действия публичного сервитута</b>		<b>:8614/чзу2</b>
	Площадь части земельного участка, на которую накладывается зона действия публичного сервитута, кв. м.		149
	Кадастровый номер земельного участка, на который накладывается зона действия публичного сервитута		29:22:000000:8614
	Сведения ЕГРН о земельном участке, на который накладывается зона действия публичного	Категория земель	Земли населённых пунктов
		Разрешенное использование	Для размещения линейного объекта - просп. Ломоносова (общее пользование территории)

	сервитута	Правообладатель	Муниципальное образование "Город Архангельск"
65	<b>Условное обозначение части участка, на которую накладывается зона действия публичного сервитута</b>		<b>:11/чзу1</b>
	Площадь части земельного участка, на которую накладывается зона действия публичного сервитута, кв. м.		90
	Кадастровый номер земельного участка, на который накладывается зона действия публичного сервитута		29:22:050510:11
	Сведения ЕГРН о земельном участке, на который накладывается зона действия публичного сервитута	Категория земель	Земли населённых пунктов
Разрешенное использование		Комплекс зданий международной телефонной связи	
Правообладатель		Российская Федерация	
66	<b>Условное обозначение части участка, на которую накладывается зона действия публичного сервитута</b>		<b>:12802/чзу1</b>
	Площадь части земельного участка, на которую накладывается зона действия публичного сервитута, кв. м.		223
	Кадастровый номер земельного участка, на который накладывается зона действия публичного сервитута		29:22:000000:12802
	Сведения ЕГРН о земельном участке, на который накладывается зона действия публичного сервитута	Категория земель	Земли населённых пунктов
Разрешенное использование		Улично-дорожная сеть (для размещения линейного объекта - улицы Карла Либкнехта)	
Правообладатель		Данные о правообладателе отсутствуют	
67	<b>Условное обозначение части участка, на которую накладывается зона действия публичного сервитута</b>		<b>:38/чзу1</b>
	Площадь части земельного участка, на которую накладывается зона действия публичного сервитута, кв. м.		284
	Кадастровый номер земельного участка, на который накладывается зона действия публичного сервитута		29:22:050510:38
	Сведения ЕГРН о земельном участке, на который накладывается зона действия публичного сервитута	Категория земель	Земли населённых пунктов
Разрешенное использование		Для строительства многоэтажного жилого дома со встроенными помещениями общественного назначения	
Правообладатель		Собственники помещений в многоквартирном доме	
68	<b>Кадастровый номер кадастрового квартала, на который накладывается зона действия публичного сервитута</b>		<b>29:22:050510</b>
	Площадь части кадастрового квартала, на которую накладывается зона действия		242

	публичного сервитута, кв. м.		
	Сведения ЕГРН о земельном участке, на который накладывается зона действия публичного сервитута	Категория земель	Земли населённых пунктов
		Разрешенное использование	-
		Правообладатель	-
<b>69</b>	<b>Условное обозначение части участка, на которую накладывается зона действия публичного сервитута</b>		<b>:28/чзу1</b>
	Площадь части земельного участка, на которую накладывается зона действия публичного сервитута, кв. м.		673
	Кадастровый номер земельного участка, на который накладывается зона действия публичного сервитута		29:22:050510:28
	Сведения ЕГРН о земельном участке, на который накладывается зона действия публичного сервитута	Категория земель	Земли населённых пунктов
		Разрешенное использование	место размещения жилого дома со встроенными помещениями общественного назначения
		Правообладатель	Собственники помещений в многоквартирном доме
<b>70</b>	<b>Условное обозначение части участка, на которую накладывается зона действия публичного сервитута</b>		<b>:732/чзу1</b>
	Площадь части земельного участка, на которую накладывается зона действия публичного сервитута, кв. м.		218
	Кадастровый номер земельного участка, на который накладывается зона действия публичного сервитута		29:22:050510:732
	Сведения ЕГРН о земельном участке, на который накладывается зона действия публичного сервитута	Категория земель	Земли населённых пунктов
		Разрешенное использование	Для эксплуатации многоквартирного жилого дома
		Правообладатель	Физическое лицо
<b>71</b>	<b>Условное обозначение части участка, на которую накладывается зона действия публичного сервитута</b>		<b>:8602/чзу1</b>
	Площадь части земельного участка, на которую накладывается зона действия публичного сервитута, кв. м.		447
	Кадастровый номер земельного участка, на который накладывается зона действия публичного сервитута		29:22:000000:8602
	Сведения ЕГРН о земельном участке, на который накладывается зона действия публичного сервитута	Категория земель	Земли населённых пунктов
		Разрешенное использование	Для эксплуатации ул. Поморская (для размещения линейного объекта)
		Правообладатель	Собственность: Муниципальное образование «Город Архангельск»
<b>72</b>	<b>Условное обозначение части участка, на</b>		<b>:47/чзу1</b>



	<b>которую накладывается зона действия публичного сервитута</b>		
	Площадь части земельного участка, на которую накладывается зона действия публичного сервитута, кв. м.	45	
	Кадастровый номер земельного участка, на который накладывается зона действия публичного сервитута	<b>29:22:050509:47</b>	
	Сведения ЕГРН о земельном участке, на который накладывается зона действия публичного сервитута	Категория земель	Земли населённых пунктов
		Разрешенное использование	Для размещения многоэтажных жилых домов, административных и офисных зданий, объектов общественного питания, объектов бытового обслуживания, объектов розничной торговли
		Правообладатель	Данные о правообладателе отсутствуют
<b>73</b>	<b>Условное обозначение части участка, на которую накладывается зона действия публичного сервитута</b>	<b>:18/чзу1</b>	
	Площадь части земельного участка, на которую накладывается зона действия публичного сервитута, кв. м.	265	
	Кадастровый номер земельного участка, на который накладывается зона действия публичного сервитута	<b>29:22:050509:18</b>	
	Сведения ЕГРН о земельном участке, на который накладывается зона действия публичного сервитута	Категория земель	Земли населённых пунктов
		Разрешенное использование	Для установки павильона центра охранных систем без права капитального строительства
		Правообладатель	Данные о правообладателе отсутствуют
<b>74</b>	<b>Условное обозначение части участка, на которую накладывается зона действия публичного сервитута</b>	<b>:8649/чзу1</b>	
	Площадь части земельного участка, на которую накладывается зона действия публичного сервитута, кв. м.	13231	
	Кадастровый номер земельного участка, на который накладывается зона действия публичного сервитута	29:22:040723:8649	
	Сведения ЕГРН о земельном участке, на который накладывается зона действия публичного сервитута	Категория земель	Земли населённых пунктов
		Разрешенное использование	Для размещения линейного объекта - просп. Ломоносова (общее пользование территории)
		Правообладатель	Муниципальное образование "Город Архангельск"
<b>75</b>	<b>Условное обозначение части участка, на которую накладывается зона действия публичного сервитута</b>	<b>:63/чзу1</b>	
	Площадь части земельного участка, на которую накладывается зона действия публичного	564	

	сервитута, кв. м.	
	Кадастровый номер земельного участка, на который накладывается зона действия публичного сервитута	29:22:050509:63
	Сведения ЕГРН о земельном участке, на который накладывается зона действия публичного сервитута	Категория земель
		Разрешенное использование
		Правообладатель
		Земли населённых пунктов Для строительства магистральной улицы общегородского значения Муниципальное образование "Город Архангельск"
<b>76</b>	<b>Условное обозначение части участка, на которую накладывается зона действия публичного сервитута</b>	<b>:15/чзу1</b>
	Площадь части земельного участка, на которую накладывается зона действия публичного сервитута, кв. м.	175
	Кадастровый номер земельного участка, на который накладывается зона действия публичного сервитута	29:22:050508:15
	Сведения ЕГРН о земельном участке, на который накладывается зона действия публичного сервитута	Категория земель
		Разрешенное использование
		Правообладатель
		Земли населённых пунктов Для строительства магистральной улицы общегородского значения Муниципальное образование "Город Архангельск"
<b>77</b>	<b>Условное обозначение части участка, на которую накладывается зона действия публичного сервитута</b>	<b>:998/чзу1</b>
	Площадь части земельного участка, на которую накладывается зона действия публичного сервитута, кв. м.	117
	Кадастровый номер земельного участка, на который накладывается зона действия публичного сервитута	29:22:050508:998
	Сведения ЕГРН о земельном участке, на который накладывается зона действия публичного сервитута	Категория земель
		Разрешенное использование
		Правообладатель
		Земли населённых пунктов Образование и просвещение Муниципальное образование "Город Архангельск"
<b>78</b>	<b>Кадастровый номер кадастрового квартала, на который накладывается зона действия публичного сервитута</b>	<b>29:22:050508</b>
	Площадь части кадастрового квартала, на которую накладывается зона действия публичного сервитута, кв. м.	5
	Сведения ЕГРН о земельном участке, на который накладывается зона действия публичного сервитута	Категория земель
		Разрешенное использование
		Правообладатель
		Земли населённых пунктов - -
<b>79</b>	<b>Условное обозначение части участка, на которую накладывается зона действия публичного сервитута</b>	<b>:14/чзу1</b>
	Площадь части земельного участка, на которую	526

	накладывается зона действия публичного сервитута, кв. м.		
	Кадастровый номер земельного участка, на который накладывается зона действия публичного сервитута	29:22:050508:14	
	Сведения ЕГРН о земельном участке, на который накладывается зона действия публичного сервитута	Категория земель	Земли населённых пунктов
		Разрешенное использование	эксплуатация нежилого отдельно стоящего административного здания
		Правообладатель	Данные о правообладателе отсутствуют
<b>80</b>	<b>Условное обозначение части участка, на которую накладывается зона действия публичного сервитута</b>	<b>:1016/чзу1</b>	
	Площадь части земельного участка, на которую накладывается зона действия публичного сервитута, кв. м.	25	
	Кадастровый номер земельного участка, на который накладывается зона действия публичного сервитута	29:22:050508:1016	
	Сведения ЕГРН о земельном участке, на который накладывается зона действия публичного сервитута	Категория земель	Земли населённых пунктов
		Разрешенное использование	Образование и просвещение
		Правообладатель	Муниципальное бюджетное общеобразовательное учреждение городского округа "Город Архангельск" Средняя школа №9
<b>81</b>	<b>Условное обозначение части участка, на которую накладывается зона действия публичного сервитута</b>	<b>:4/чзу1</b>	
	Площадь части земельного участка, на которую накладывается зона действия публичного сервитута, кв. м.	134	
	Кадастровый номер земельного участка, на который накладывается зона действия публичного сервитута	29:22:050508:4	
	Сведения ЕГРН о земельном участке, на который накладывается зона действия публичного сервитута	Категория земель	Земли населённых пунктов
		Разрешенное использование	Эксплуатация здания школы
		Правообладатель	Муниципальное образование "Город Архангельск"
<b>82</b>	<b>Кадастровый номер кадастрового квартала, на который накладывается зона действия публичного сервитута</b>	<b>29:22:050508</b>	
	Площадь части кадастрового квартала, на которую накладывается зона действия публичного сервитута, кв. м.	1602	
	Сведения ЕГРН о земельном участке, на который накладывается зона действия публичного сервитута	Категория земель	Земли населённых пунктов
		Разрешенное использование	-
		Правообладатель	-

83	<b>Условное обозначение части участка, на которую накладывается зона действия публичного сервитута</b>		<b>:696/чзу1</b>
	Площадь части земельного участка, на которую накладывается зона действия публичного сервитута, кв. м.		237
	Кадастровый номер земельного участка, на который накладывается зона действия публичного сервитута		29:22:040723:696
	Сведения ЕГРН о земельном участке, на который накладывается зона действия публичного сервитута	Категория земель	Земли населённых пунктов
Разрешенное использование		Для эксплуатации многоквартирного жилого дома со встроенно-пристроенным магазином и офисными помещениями	
Правообладатель		Собственники помещений в многоквартирном доме	
84	<b>Условное обозначение части участка, на которую накладывается зона действия публичного сервитута</b>		<b>:12714/чзу1</b>
	Площадь части земельного участка, на которую накладывается зона действия публичного сервитута, кв. м.		2
	Кадастровый номер земельного участка, на который накладывается зона действия публичного сервитута		29:22:000000:12714
	Сведения ЕГРН о земельном участке, на который накладывается зона действия публичного сервитута	Категория земель	Земли населённых пунктов
Разрешенное использование		Для размещения линейного объекта (для эксплуатации ул. Розы Люксембург)	
Правообладатель		Данные о правообладателе отсутствуют	
85	<b>Условное обозначение части участка, на которую накладывается зона действия публичного сервитута</b>		<b>:8633/чзу1</b>
	Площадь части земельного участка, на которую накладывается зона действия публичного сервитута, кв. м.		16607
	Кадастровый номер земельного участка, на который накладывается зона действия публичного сервитута		29:22:000000:8633
	Сведения ЕГРН о земельном участке, на который накладывается зона действия публичного сервитута	Категория земель	Земли населённых пунктов
Разрешенное использование		Для размещения линейного объекта - просп. Ломоносова (общее пользование территории)	
Правообладатель		Муниципальное образование "Город Архангельск"	
86	<b>Условное обозначение части участка, на которую накладывается зона действия публичного сервитута</b>		<b>:8633/чзу2</b>
	Площадь части земельного участка, на которую накладывается зона действия публичного		102



	сервитута, кв. м.	
	Кадастровый номер земельного участка, на который накладывается зона действия публичного сервитута	29:22:000000:8633
	Сведения ЕГРН о земельном участке, на который накладывается зона действия публичного сервитута	Категория земель
		Разрешенное использование
		Правообладатель
		Земли населённых пунктов
		Для размещения линейного объекта - просп. Ломоносова (общее пользование территории)
		Муниципальное образование "Город Архангельск"
<b>87</b>	<b>Кадастровый номер кадастрового квартала, на который накладывается зона действия публичного сервитута</b>	<b>29:22:040753</b>
	Площадь части кадастрового квартала, на которую накладывается зона действия публичного сервитута, кв. м.	62
	Сведения ЕГРН о земельном участке, на который накладывается зона действия публичного сервитута	Категория земель
		Разрешенное использование
		Правообладатель
		Земли населённых пунктов
		-
		-
<b>88</b>	<b>Условное обозначение части участка, на которую накладывается зона действия публичного сервитута</b>	<b>:68/чзу1</b>
	Площадь части земельного участка, на которую накладывается зона действия публичного сервитута, кв. м.	4
	Кадастровый номер земельного участка, на который накладывается зона действия публичного сервитута	29:22:050509:68
	Сведения ЕГРН о земельном участке, на который накладывается зона действия публичного сервитута	Категория земель
		Разрешенное использование
		Правообладатель
		Земли населённых пунктов
		Для установки и эксплуатации торгового киоска по продаже питьевой воды "Акварель" без права капитального строительства и создания объектов недвижимости
		Данные о правообладателе отсутствуют
<b>89</b>	<b>Условное обозначение части участка, на которую накладывается зона действия публичного сервитута</b>	<b>:472/чзу1</b>
	Площадь части земельного участка, на которую накладывается зона действия публичного сервитута, кв. м.	1
	Кадастровый номер земельного участка, на который накладывается зона действия публичного сервитута	29:22:050508:472
	Сведения ЕГРН о земельном участке, на который накладывается зона действия публичного	Категория земель
		Разрешенное использование
		Земли населённых пунктов
		Для эксплуатации ул. Северодвинской, от пр. Ломоносова до пр. Новгородского

	сервитута	Правообладатель	Муниципальное образование "Город Архангельск"
<b>90</b>	<b>Условное обозначение части участка, на которую накладывается зона действия публичного сервитута</b>		<b>:239/чзу1</b>
	Площадь части земельного участка, на которую накладывается зона действия публичного сервитута, кв. м.		57
	Кадастровый номер земельного участка, на который накладывается зона действия публичного сервитута		29:22:050507:239
	Сведения ЕГРН о земельном участке, на который накладывается зона действия публичного сервитута	Категория земель	Земли населённых пунктов
Разрешенное использование		Для эксплуатации ул. Северодвинской, от пр. Ломоносова до пр. Новгородского	
Правообладатель		Муниципальное образование "Город Архангельск"	
<b>91</b>	<b>Условное обозначение части участка, на которую накладывается зона действия публичного сервитута</b>		<b>:42/чзу1</b>
	Площадь части земельного участка, на которую накладывается зона действия публичного сервитута, кв. м.		141
	Кадастровый номер земельного участка, на который накладывается зона действия публичного сервитута		29:22:050507:42
	Сведения ЕГРН о земельном участке, на который накладывается зона действия публичного сервитута	Категория земель	Земли населённых пунктов
Разрешенное использование		Для строительства многоэтажного дома со встроенными помещениями общественного назначения (выставочный зал)	
Правообладатель		Собственники помещений в многоквартирном доме	
<b>92</b>	<b>Условное обозначение части участка, на которую накладывается зона действия публичного сервитута</b>		<b>:250/чзу1</b>
	Площадь части земельного участка, на которую накладывается зона действия публичного сервитута, кв. м.		20
	Кадастровый номер земельного участка, на который накладывается зона действия публичного сервитута		29:22:050507:250
	Сведения ЕГРН о земельном участке, на который накладывается зона действия публичного сервитута	Категория земель	Земли населённых пунктов
Разрешенное использование		Для эксплуатации внутриквартального проезда от дома № 21 по пр. Новгородскому до пр. Ломоносова	
Правообладатель		Городской округ "Город Архангельск"	
<b>93</b>	<b>Условное обозначение части участка, на которую накладывается зона действия</b>		<b>:235/чзу1</b>

	<b>публичного сервитута</b>		
	Площадь части земельного участка, на которую накладывается зона действия публичного сервитута, кв. м.	45	
	Кадастровый номер земельного участка, на который накладывается зона действия публичного сервитута	29:22:050507:235	
	Сведения ЕГРН о земельном участке, на который накладывается зона действия публичного сервитута	Категория земель	Земли населённых пунктов
		Разрешенное использование	Для эксплуатации ул. Романа Куликова (от пр. Ломоносова до пр. Новгородского)
		Правообладатель	Муниципальное образование "Город Архангельск"
<b>94</b>	<b>Условное обозначение части участка, на которую накладывается зона действия публичного сервитута</b>	<b>8600/чзу1</b>	
	Площадь части земельного участка, на которую накладывается зона действия публичного сервитута, кв. м.	6011	
	Кадастровый номер земельного участка, на который накладывается зона действия публичного сервитута	<b>29:22:000000:8600</b>	
	Сведения ЕГРН о земельном участке, на который накладывается зона действия публичного сервитута	Категория земель	Земли населённых пунктов
		Разрешенное использование	Для размещения линейного объекта - просп. Ломоносова (общее пользование территории)
		Правообладатель	Муниципальное образование "Город Архангельск"
<b>95</b>	<b>Условное обозначение части участка, на которую накладывается зона действия публичного сервитута</b>	<b>:529/чзу1</b>	
	Площадь части земельного участка, на которую накладывается зона действия публичного сервитута, кв. м.	24	
	Кадастровый номер земельного участка, на который накладывается зона действия публичного сервитута	29:22:050506:529	
	Сведения ЕГРН о земельном участке, на который накладывается зона действия публичного сервитута	Категория земель	Земли населённых пунктов
		Разрешенное использование	Для размещения рекламной конструкции без права капитального строительства и создания объектов недвижимости
		Правообладатель	Муниципальное образование "Город Архангельск"
<b>96</b>	<b>Условное обозначение части участка, на которую накладывается зона действия публичного сервитута</b>	<b>:7/чзу1</b>	
	Площадь части земельного участка, на которую накладывается зона действия публичного сервитута, кв. м.	1930	
	Кадастровый номер земельного участка, на	29:22:050506:7	

	который накладывается зона действия публичного сервитута		
	Сведения ЕГРН о земельном участке, на который накладывается зона действия публичного сервитута	Категория земель	Земли населённых пунктов
		Разрешенное использование	Для эксплуатации комплекса зданий и сооружений университета
		Правообладатель	Федеральное государственное автономное образовательное учреждение высшего образования "Северный (Арктический) федеральный университет имени М.В. Ломоносова"
<b>97</b>	<b>Условное обозначение части участка, на которую накладывается зона действия публичного сервитута</b>		<b>:22/чзу1</b>
	Площадь части земельного участка, на которую накладывается зона действия публичного сервитута, кв. м.		39
	Кадастровый номер земельного участка, на который накладывается зона действия публичного сервитута		29:22:050407:22; (29:22:000000:14)
	Сведения ЕГРН о земельном участке, на который накладывается зона действия публичного сервитута	Категория земель	Земли населённых пунктов
		Разрешенное использование	Для эксплуатации полосы отвода железной дороги
		Правообладатель	Российская Федерация
<b>98</b>	<b>Условное обозначение части участка, на которую накладывается зона действия публичного сервитута</b>		<b>:24/чзу1</b>
	Площадь части земельного участка, на которую накладывается зона действия публичного сервитута, кв. м.		5
	Кадастровый номер земельного участка, на который накладывается зона действия публичного сервитута		29:22:050506:24; (29:22:000000:14)
	Сведения ЕГРН о земельном участке, на который накладывается зона действия публичного сервитута	Категория земель	Земли населённых пунктов
		Разрешенное использование	Для эксплуатации полосы отвода железной дороги
		Правообладатель	Российская Федерация
<b>99</b>	<b>Условное обозначение части участка, на которую накладывается зона действия публичного сервитута</b>		<b>:7979/чзу1</b>
	Площадь части земельного участка, на которую накладывается зона действия публичного сервитута, кв. м.		12260
	Кадастровый номер земельного участка, на который накладывается зона действия публичного сервитута		29:22:000000:7979
	Сведения ЕГРН о земельном участке, на который накладывается	Категория земель	Земли населённых пунктов
		Разрешенное использование	Для эксплуатации пр. Ленинградского (от ул. Смольный



	зона действия публичного сервитута	Правообладатель	Буян до ул. Павла Усова) Муниципальное образование "Город Архангельск"
100	<b>Условное обозначение части участка, на которую накладывается зона действия публичного сервитута</b>		<b>40/чзу1</b>
	Площадь части земельного участка, на которую накладывается зона действия публичного сервитута, кв. м.		12
	Кадастровый номер земельного участка, на который накладывается зона действия публичного сервитута		29:22:050405:40
	Сведения ЕГРН о земельном участке, на который накладывается зона действия публичного сервитута	Категория земель	Земли населённых пунктов
Разрешенное использование		Для эксплуатации трансформаторных подстанций	
Правообладатель		Российская Федерация	
101	<b>Условное обозначение части участка, на которую накладывается зона действия публичного сервитута</b>		<b>7986/чзу1</b>
	Площадь части земельного участка, на которую накладывается зона действия публичного сервитута, кв. м.		9559
	Кадастровый номер земельного участка, на который накладывается зона действия публичного сервитута		29:22:000000:7986
	Сведения ЕГРН о земельном участке, на который накладывается зона действия публичного сервитута	Категория земель	Земли населённых пунктов
Разрешенное использование		Для эксплуатации пр. Ленинградского (от ул. Павла Усова до ул. Октябрят)	
Правообладатель		Муниципальное образование "Город Архангельск"	
102	<b>Условное обозначение части участка, на которую накладывается зона действия публичного сервитута</b>		<b>25/чзу1</b>
	Площадь части земельного участка, на которую накладывается зона действия публичного сервитута, кв. м.		2534
	Кадастровый номер земельного участка, на который накладывается зона действия публичного сервитута		29:22:050407:25
	Сведения ЕГРН о земельном участке, на который накладывается зона действия публичного сервитута	Категория земель	Земли населённых пунктов
Разрешенное использование		Коммунальное обслуживание	
Правообладатель		Муниципальное образование "Город Архангельск"	
103	<b>Условное обозначение части участка, на которую накладывается зона действия публичного сервитута</b>		<b>:560/чзу1</b>
	Площадь части земельного участка, на которую накладывается зона действия публичного сервитута, кв. м.		10

	Кадастровый номер земельного участка, на который накладывается зона действия публичного сервитута		29:22:040756:560
	Сведения ЕГРН о земельном участке, на который накладывается зона действия публичного сервитута	Категория земель	Земли населённых пунктов
		Разрешенное использование	Для размещения рекламной конструкции без права капитального строительства и создания объектов недвижимости
		Правообладатель	Собственность: Муниципальное образование «Город Архангельск»
<b>104</b>	<b>Условное обозначение части участка, на которую накладывается зона действия публичного сервитута</b>		<b>:961/чзу1</b>
	Площадь части земельного участка, на которую накладывается зона действия публичного сервитута, кв. м.		6
	Кадастровый номер земельного участка, на который накладывается зона действия публичного сервитута		29:22:040744:961
	Сведения ЕГРН о земельном участке, на который накладывается зона действия публичного сервитута	Категория земель	Земли населённых пунктов
		Разрешенное использование	Для размещения рекламной конструкции без права капитального строительства и создания объектов недвижимости
		Правообладатель	Собственность: Муниципальное образование «Город Архангельск»
<b>105</b>	<b>Условное обозначение части участка, на которую накладывается зона действия публичного сервитута</b>		<b>:413/чзу1</b>
	Площадь части земельного участка, на которую накладывается зона действия публичного сервитута, кв. м.		1
	Кадастровый номер земельного участка, на который накладывается зона действия публичного сервитута		29:22:050506:413
	Сведения ЕГРН о земельном участке, на который накладывается зона действия публичного сервитута	Категория земель	Земли населённых пунктов
		Разрешенное использование	Для установки и эксплуатации торгового киоска без права капитального строительства и создания объектов недвижимости
		Правообладатель	Данные о правообладателе отсутствуют
<b>106</b>	<b>Кадастровый номер кадастрового квартала, на который накладывается зона действия публичного сервитута</b>		<b>29:22:040756</b>
	Площадь части кадастрового квартала, на которую накладывается зона действия публичного сервитута, кв. м.		1

	Сведения ЕГРН о земельном участке, на который накладывается зона действия публичного сервитута	Категория земель	Земли населённых пунктов
		Разрешенное использование	-
		Правообладатель	-
<b>107</b>	<b>Условное обозначение части участка, на которую накладывается зона действия публичного сервитута</b>		<b>:12/чзу1</b>
	Площадь части земельного участка, на которую накладывается зона действия публичного сервитута, кв. м.		500
	Кадастровый номер земельного участка, на который накладывается зона действия публичного сервитута		<b>29:22:040753:12</b>
	Сведения ЕГРН о земельном участке, на который накладывается зона действия публичного сервитута	Категория земель	Земли населённых пунктов
		Разрешенное использование	Для размещения административных и офисных зданий
		Правообладатель	Российская Федерация
<b>108</b>	<b>Кадастровый номер кадастрового квартала, на который накладывается зона действия публичного сервитута</b>		<b>29:22:040744</b>
	Площадь части кадастрового квартала, на которую накладывается зона действия публичного сервитута, кв. м.		1
	Сведения ЕГРН о земельном участке, на который накладывается зона действия публичного сервитута	Категория земель	Земли населённых пунктов
		Разрешенное использование	-
		Правообладатель	-

Таблица 5 – Ведомость земельных участков, на которые накладывается зона действия публичного сервитута для эксплуатации объекта

(условный номер – Сервитут 2)

<b>1</b>	<b>Кадастровый номер кадастрового квартала, на который накладывается зона действия публичного сервитута</b>		<b>29:22:040714</b>
	Площадь части кадастрового квартала, на которую накладывается зона действия публичного сервитута, кв. м.		1044
	Сведения ЕГРН о земельном участке, на который накладывается зона действия публичного сервитута	Категория земель	Земли населённых пунктов
		Разрешенное использование	-
		Правообладатель	-
<b>2</b>	<b>Условное обозначение части участка, на которую накладывается зона действия публичного сервитута</b>		<b>:508/чзу1</b>
	Площадь части земельного участка, на которую накладывается зона действия публичного		50

	сервитута, кв. м.	
	Кадастровый номер земельного участка, на который накладывается зона действия публичного сервитута	29:22:040714:508
	Сведения ЕГРН о земельном участке, на который накладывается зона действия публичного сервитута	Категория земель
		Разрешенное использование
		Правообладатель
		Земли населённых пунктов
		Для эксплуатации здания Свято-Троицкого храма
		Местная православная религиозная организация - приход Свято-Троицкого храма г. Архангельска Архангельской и Холмогорской епархии Русской православной церкви
<b>3</b>	<b>Условное обозначение части участка, на которую накладывается зона действия публичного сервитута</b>	<b>:789/чзу1</b>
	Площадь части земельного участка, на которую накладывается зона действия публичного сервитута, кв. м.	71
	Кадастровый номер земельного участка, на который накладывается зона действия публичного сервитута	29:22:040714:789
	Сведения ЕГРН о земельном участке, на который накладывается зона действия публичного сервитута	Категория земель
		Разрешенное использование
		Правообладатель
		Земли населённых пунктов
		для эксплуатации ул. Комсомольской (для размещения линейного объекта)
		Данные о правообладателе отсутствуют
<b>4</b>	<b>Условное обозначение части участка, на которую накладывается зона действия публичного сервитута</b>	<b>:20/чзу1</b>
	Площадь части земельного участка, на которую накладывается зона действия публичного сервитута, кв. м.	6406
	Кадастровый номер земельного участка, на который накладывается зона действия публичного сервитута	29:22:040714:20
	Сведения ЕГРН о земельном участке, на который накладывается зона действия публичного сервитута	Категория земель
		Разрешенное использование
		Правообладатель
		Земли населённых пунктов
		для эксплуатации наб. Северной Двины от пр. Ленинградского до здания таможни
		Собственность, Муниципальное образование «Город Архангельск»
<b>5</b>	<b>Условное обозначение части участка, на которую накладывается зона действия публичного сервитута</b>	<b>:2/чзу1</b>
	Площадь части земельного участка, на которую накладывается зона действия публичного сервитута, кв. м.	445
	Кадастровый номер земельного участка, на который накладывается зона действия	29:22:040514:2



	публичного сервитута		
	Сведения ЕГРН о земельном участке, на который накладывается зона действия публичного сервитута	Категория земель	Земли населённых пунктов
		Разрешенное использование	Для эксплуатации зданий и сооружений учреждения здравоохранения
		Правообладатель	государственное бюджетное учреждение здравоохранения Архангельской области "Первая городская клиническая больница имени Е.Е. Волосевич"
<b>6</b>	<b>Условное обозначение части участка, на которую накладывается зона действия публичного сервитута</b>		<b>:2/чзу2</b>
	Площадь части земельного участка, на которую накладывается зона действия публичного сервитута, кв. м.		1225
	Кадастровый номер земельного участка, на который накладывается зона действия публичного сервитута		29:22:040514:2
	Сведения ЕГРН о земельном участке, на который накладывается зона действия публичного сервитута	Категория земель	Земли населённых пунктов
Разрешенное использование		Для эксплуатации зданий и сооружений учреждения здравоохранения	
Правообладатель		государственное бюджетное учреждение здравоохранения Архангельской области "Первая городская клиническая больница имени Е.Е. Волосевич"	
<b>7</b>	<b>Кадастровый номер кадастрового квартала, на который накладывается зона действия публичного сервитута</b>		<b>29:22:040714;29:22:040722</b>
	Площадь части кадастрового квартала, на которую накладывается зона действия публичного сервитута, кв. м.		1580
	Сведения ЕГРН о земельном участке, на который накладывается зона действия публичного сервитута	Категория земель	Земли населённых пунктов
		Разрешенное использование	-
Правообладатель		-	
<b>8</b>	<b>Условное обозначение части участка, на которую накладывается зона действия публичного сервитута</b>		<b>:12556/чзу1</b>
	Площадь части земельного участка, на которую накладывается зона действия публичного сервитута, кв. м.		395
	Кадастровый номер земельного участка, на который накладывается зона действия публичного сервитута		29:22:000000:12556
	Сведения ЕГРН о земельном участке, на который накладывается зона действия публичного сервитута	Категория земель	Земли населённых пунктов
		Разрешенное использование	Для эксплуатации ул. Суворова (для размещения линейного объекта)
Правообладатель		Данные о правообладателе	

			отсутствуют
9	<b>Условное обозначение части участка, на которую накладывается зона действия публичного сервитута</b>		<b>:47/чзу1</b>
	Площадь части земельного участка, на которую накладывается зона действия публичного сервитута, кв. м.		6515
	Кадастровый номер земельного участка, на который накладывается зона действия публичного сервитута		29:22:040722:47
	Сведения ЕГРН о земельном участке, на который накладывается зона действия публичного сервитута	Категория земель	Земли населённых пунктов
Разрешенное использование		для эксплуатации наб. Северной Двины от пр. Ленинградского до здания таможни	
Правообладатель		Собственность: Муниципальное образование «Город Архангельск»	
10	<b>Условное обозначение части участка, на которую накладывается зона действия публичного сервитута</b>		<b>:29/чзу1</b>
	Площадь части земельного участка, на которую накладывается зона действия публичного сервитута, кв. м.		237
	Кадастровый номер земельного участка, на который накладывается зона действия публичного сервитута		29:22:040722:29
	Сведения ЕГРН о земельном участке, на который накладывается зона действия публичного сервитута	Категория земель	Земли населённых пунктов
Разрешенное использование		Для эксплуатации причала	
Правообладатель		Данные о правообладателе отсутствуют	
11	<b>Условное обозначение части участка, на которую накладывается зона действия публичного сервитута</b>		<b>:28/чзу1</b>
	Площадь части земельного участка, на которую накладывается зона действия публичного сервитута, кв. м.		57
	Кадастровый номер земельного участка, на который накладывается зона действия публичного сервитута		29:22:040522:28
	Сведения ЕГРН о земельном участке, на который накладывается зона действия публичного сервитута	Категория земель	Земли населённых пунктов
Разрешенное использование		Для эксплуатации зданий и сооружений, связанных с производственной деятельностью завода	
Правообладатель		Российская Федерация	
12	<b>Кадастровый номер кадастрового квартала, на который накладывается зона действия публичного сервитута</b>		<b>29:22:040722</b>
	Площадь части кадастрового квартала, на которую накладывается зона действия публичного сервитута, кв. м.		344
	Сведения ЕГРН о	Категория земель	Земли населённых пунктов

	земельном участке, на который накладывается зона действия публичного сервитута	Разрешенное использование	-
		Правообладатель	-
<b>13</b>	<b>Условное обозначение части участка, на которую накладывается зона действия публичного сервитута</b>		<b>:32/чзу1</b>
	Площадь части земельного участка, на которую накладывается зона действия публичного сервитута, кв. м.		4390
	Кадастровый номер земельного участка, на который накладывается зона действия публичного сервитута		29:22:040723:32
	Сведения ЕГРН о земельном участке, на который накладывается зона действия публичного сервитута	Категория земель	Земли населённых пунктов
		Разрешенное использование	для эксплуатации наб. Северной Двины от пр. Ленинградского до здания таможни
		Правообладатель	Собственность: Муниципальное образование «Город Архангельск»
<b>14</b>	<b>Кадастровый номер кадастрового квартала, на который накладывается зона действия публичного сервитута</b>		<b>29:22:040723</b>
	Площадь части кадастрового квартала, на которую накладывается зона действия публичного сервитута, кв. м.		4680
	Сведения ЕГРН о земельном участке, на который накладывается зона действия публичного сервитута	Категория земель	Земли населённых пунктов
		Разрешенное использование	-
		Правообладатель	-
<b>15</b>	<b>Условное обозначение части участка, на которую накладывается зона действия публичного сервитута</b>		<b>:31/чзу1</b>
	Площадь части земельного участка, на которую накладывается зона действия публичного сервитута, кв. м.		37
	Кадастровый номер земельного участка, на который накладывается зона действия публичного сервитута		29:22:040723:31
	Сведения ЕГРН о земельном участке, на который накладывается зона действия публичного сервитута	Категория земель	Земли населённых пунктов
		Разрешенное использование	Малоэтажная многоквартирная жилая застройка
		Правообладатель	Собственники помещений в многоквартирном доме
<b>16</b>	<b>Условное обозначение части участка, на которую накладывается зона действия публичного сервитута</b>		<b>:14/чзу1</b>
	Площадь части земельного участка, на которую накладывается зона действия публичного сервитута, кв. м.		165
	Кадастровый номер земельного участка, на который накладывается зона действия		29:22:040723:14

	публичного сервитута		
	Сведения ЕГРН о земельном участке, на который накладывается зона действия публичного сервитута	Категория земель	Земли населённых пунктов
		Разрешенное использование	Эксплуатация жилого дома
		Правообладатель	Собственники помещений в многоквартирном доме
<b>17</b>	<b>Условное обозначение части участка, на которую накладывается зона действия публичного сервитута</b>		<b>:12/чзу1</b>
	Площадь части земельного участка, на которую накладывается зона действия публичного сервитута, кв. м.		250
	Кадастровый номер земельного участка, на который накладывается зона действия публичного сервитута		29:22:040731:12
	Сведения ЕГРН о земельном участке, на который накладывается зона действия публичного сервитута	Категория земель	Земли населённых пунктов
		Разрешенное использование	Для эксплуатации наб. Северной Двины от пр. Ленинградского до здания таможни
		Правообладатель	Муниципальное образование "Город Архангельск"
<b>18</b>	<b>Условное обозначение части участка, на которую накладывается зона действия публичного сервитута</b>		<b>:6/чзу1</b>
	Площадь части земельного участка, на которую накладывается зона действия публичного сервитута, кв. м.		3
	Кадастровый номер земельного участка, на который накладывается зона действия публичного сервитута		29:22:040723:6
	Сведения ЕГРН о земельном участке, на который накладывается зона действия публичного сервитута	Категория земель	Земли населённых пунктов
		Разрешенное использование	Эксплуатация жилых домов
		Правообладатель	Собственники помещений в многоквартирном доме
<b>19</b>	<b>Условное обозначение части участка, на которую накладывается зона действия публичного сервитута</b>		<b>:7952/чзу1</b>
	Площадь части земельного участка, на которую накладывается зона действия публичного сервитута, кв. м.		1250
	Кадастровый номер земельного участка, на который накладывается зона действия публичного сервитута		29:22:000000:7952
	Сведения ЕГРН о земельном участке, на который накладывается зона действия публичного сервитута	Категория земель	Земли населённых пунктов
		Разрешенное использование	Для эксплуатации проспекта Троицкого
		Правообладатель	Собственность: Муниципальное образование «Город Архангельск»
<b>20</b>	<b>Кадастровый номер кадастрового квартала, на который накладывается зона действия</b>		<b>29:22:040724;29:22:040730</b>



	<b>публичного сервитута</b>		
	Площадь части кадастрового квартала, на которую накладывается зона действия публичного сервитута, кв. м.	3405	
	Сведения ЕГРН о земельном участке, на который накладывается зона действия публичного сервитута	Категория земель	Земли населённых пунктов
		Разрешенное использование	-
		Правообладатель	-
<b>21</b>	<b>Условное обозначение части участка, на которую накладывается зона действия публичного сервитута</b>		<b>:7/чзу1</b>
	Площадь части земельного участка, на которую накладывается зона действия публичного сервитута, кв. м.		256
	Кадастровый номер земельного участка, на который накладывается зона действия публичного сервитута		29:22:040724:7
	Сведения ЕГРН о земельном участке, на который накладывается зона действия публичного сервитута	Категория земель	Земли населённых пунктов
		Разрешенное использование	Эксплуатация жилого дома и помещений поликлиники
		Правообладатель	Собственники помещений в многоквартирном доме
<b>22</b>	<b>Условное обозначение части участка, на которую накладывается зона действия публичного сервитута</b>		<b>:518/чзу1</b>
	Площадь части земельного участка, на которую накладывается зона действия публичного сервитута, кв. м.		500
	Кадастровый номер земельного участка, на который накладывается зона действия публичного сервитута		29:22:040724:518
	Сведения ЕГРН о земельном участке, на который накладывается зона действия публичного сервитута	Категория земель	Земли населённых пунктов
		Разрешенное использование	Для эксплуатации многоквартирного дома со встроенными нежилыми помещениями
		Правообладатель	Собственники помещений в многоквартирном доме
<b>23</b>	<b>Условное обозначение части участка, на которую накладывается зона действия публичного сервитута</b>		<b>:8650/чзу1</b>
	Площадь части земельного участка, на которую накладывается зона действия публичного сервитута, кв. м.		4350
	Кадастровый номер земельного участка, на который накладывается зона действия публичного сервитута		29:22:000000:8650
	Сведения ЕГРН о земельном участке, на который накладывается зона действия публичного сервитута	Категория земель	Земли населённых пунктов
		Разрешенное использование	Для размещения линейного объекта – просп. Ломоносова (общее пользование территории)
		Правообладатель	Собственность: Муниципальное

			образование «Город Архангельск»
24	<b>Кадастровый номер кадастрового квартала, на который накладывается зона действия публичного сервитута</b>		<b>29:22:040725;29:22:040729</b>
	Площадь части кадастрового квартала, на которую накладывается зона действия публичного сервитута, кв. м.		1701
	Сведения ЕГРН о земельном участке, на который накладывается зона действия публичного сервитута	Категория земель	Земли населённых пунктов
		Разрешенное использование	-
		Правообладатель	-
25	<b>Условное обозначение части участка, на которую накладывается зона действия публичного сервитута</b>		<b>:12549/чзу1</b>
	Площадь части земельного участка, на которую накладывается зона действия публичного сервитута, кв. м.		300
	Кадастровый номер земельного участка, на который накладывается зона действия публичного сервитута		29:22:000000:12549
	Сведения ЕГРН о земельном участке, на который накладывается зона действия публичного сервитута	Категория земель	Земли населённых пунктов
		Разрешенное использование	Для эксплуатации ул. Гайдара (для размещения линейного объекта)
	Правообладатель	Сведения о правообладателе отсутствуют	
26	<b>Условное обозначение части участка, на которую накладывается зона действия публичного сервитута</b>		<b>:8631/чзу1</b>
	Площадь части земельного участка, на которую накладывается зона действия публичного сервитута, кв. м.		10913
	Кадастровый номер земельного участка, на который накладывается зона действия публичного сервитута		29:22:000000:8631
	Сведения ЕГРН о земельном участке, на который накладывается зона действия публичного сервитута	Категория земель	Земли населённых пунктов
		Разрешенное использование	Для размещения линейного объекта просп. Ломоносова (общее пользование территории)
	Правообладатель	Собственность: Муниципальное образование «Город Архангельск»	
27	<b>Кадастровый номер кадастрового квартала, на который накладывается зона действия публичного сервитута</b>		<b>29:22:040734; 29:22:040739</b>
	Площадь части кадастрового квартала, на которую накладывается зона действия публичного сервитута, кв. м.		2080
	Сведения ЕГРН о земельном участке, на который накладывается	Категория земель	Земли населённых пунктов
		Разрешенное использование	-

	зона действия публичного сервитута	Правообладатель	-
28	<b>Условное обозначение части участка, на которую накладывается зона действия публичного сервитута</b>		<b>:22/чзу1</b>
	Площадь части земельного участка, на которую накладывается зона действия публичного сервитута, кв. м.		585
	Кадастровый номер земельного участка, на который накладывается зона действия публичного сервитута		29:22:040739:22
	Сведения ЕГРН о земельном участке, на который накладывается зона действия публичного сервитута	Категория земель	Земли населённых пунктов
Разрешенное использование		Для эксплуатации здания пристройки к инженерно – лабораторному корпусу	
Правообладатель		Российская Федерация	
29	<b>Условное обозначение части участка, на которую накладывается зона действия публичного сервитута</b>		<b>:860/чзу1</b>
	Площадь части земельного участка, на которую накладывается зона действия публичного сервитута, кв. м.		136
	Кадастровый номер земельного участка, на который накладывается зона действия публичного сервитута		29:22:040744:860
	Сведения ЕГРН о земельном участке, на который накладывается зона действия публичного сервитута	Категория земель	Земли населённых пунктов
Разрешенное использование		Для эксплуатации многоквартирного жилого дома	
Правообладатель		Собственники помещений, машино - мест в многоквартирном доме	
30	<b>Кадастровый номер кадастрового квартала, на который накладывается зона действия публичного сервитута</b>		<b>29:22:040744</b>
	Площадь части кадастрового квартала, на которую накладывается зона действия публичного сервитута, кв. м.		3
	Сведения ЕГРН о земельном участке, на который накладывается зона действия публичного сервитута	Категория земель	Земли населённых пунктов
		Разрешенное использование	-
Правообладатель		-	
31	<b>Условное обозначение части участка, на которую накладывается зона действия публичного сервитута</b>		<b>:861/чзу1</b>
	Площадь части земельного участка, на которую накладывается зона действия публичного сервитута, кв. м.		1
	Кадастровый номер земельного участка, на который накладывается зона действия публичного сервитута		29:22:040744:861
	Сведения ЕГРН о земельном участке, на	Категория земель	Земли населённых пунктов
Разрешенное		Для размещения многоэтажного	

	который накладывается зона действия публичного сервитута	использование Правообладатель	жилого дома Собственники помещений, машино - мест в многоквартирном доме
32	<b>Условное обозначение части участка, на которую накладывается зона действия публичного сервитута</b>		<b>:859/чзу1</b>
	Площадь части земельного участка, на которую накладывается зона действия публичного сервитута, кв. м.		255
	Кадастровый номер земельного участка, на который накладывается зона действия публичного сервитута		29:22:040744:859
	Сведения ЕГРН о земельном участке, на который накладывается зона действия публичного сервитута	Категория земель	Земли населённых пунктов
		Разрешенное использование	Для эксплуатации многоквартирного жилого дома со встроенными нежилыми помещениями
	Правообладатель	Собственники помещений в многоквартирном доме	
33	<b>Условное обозначение части участка, на которую накладывается зона действия публичного сервитута</b>		<b>:21/чзу1</b>
	Площадь части земельного участка, на которую накладывается зона действия публичного сервитута, кв. м.		40
	Кадастровый номер земельного участка, на который накладывается зона действия публичного сервитута		29:22:040744:21
	Сведения ЕГРН о земельном участке, на который накладывается зона действия публичного сервитута	Категория земель	Земли населённых пунктов
		Разрешенное использование	Для эксплуатации многоквартирного жилого дома со встроенными нежилыми помещениями
	Правообладатель	Собственники помещений в многоквартирном доме	
34	<b>Условное обозначение части участка, на которую накладывается зона действия публичного сервитута</b>		<b>:8611/чзу1</b>
	Площадь части земельного участка, на которую накладывается зона действия публичного сервитута, кв. м.		3731
	Кадастровый номер земельного участка, на который накладывается зона действия публичного сервитута		29:22:000000:8611
	Сведения ЕГРН о земельном участке, на который накладывается зона действия публичного сервитута	Категория земель	Земли населённых пунктов
		Разрешенное использование	Для размещения линейного объекта просп. Ломоносова (общее пользование территории)
	Правообладатель	Собственность: Муниципальное образование «Город Архангельск»	



35	<b>Условное обозначение части участка, на которую накладывается зона действия публичного сервитута</b>		<b>:8611/чзу2</b>
	Площадь части земельного участка, на которую накладывается зона действия публичного сервитута, кв. м.		350
	Кадастровый номер земельного участка, на который накладывается зона действия публичного сервитута		29:22:000000:8611
	Сведения ЕГРН о земельном участке, на который накладывается зона действия публичного сервитута	Категория земель	Земли населённых пунктов
Разрешенное использование		Для размещения линейного объекта просп. Ломоносова (общее пользование территории)	
Правообладатель		Собственность: Муниципальное образование «Город Архангельск»	
36	<b>Условное обозначение части участка, на которую накладывается зона действия публичного сервитута</b>		<b>:8611/чзу3</b>
	Площадь части земельного участка, на которую накладывается зона действия публичного сервитута, кв. м.		128
	Кадастровый номер земельного участка, на который накладывается зона действия публичного сервитута		29:22:000000:8611
	Сведения ЕГРН о земельном участке, на который накладывается зона действия публичного сервитута	Категория земель	Земли населённых пунктов
Разрешенное использование		Для размещения линейного объекта просп. Ломоносова (общее пользование территории)	
Правообладатель		Собственность: Муниципальное образование «Город Архангельск»	
37	<b>Условное обозначение части участка, на которую накладывается зона действия публичного сервитута</b>		<b>:8611/чзу4</b>
	Площадь части земельного участка, на которую накладывается зона действия публичного сервитута, кв. м.		632
	Кадастровый номер земельного участка, на который накладывается зона действия публичного сервитута		29:22:000000:8611
	Сведения ЕГРН о земельном участке, на который накладывается зона действия публичного сервитута	Категория земель	Земли населённых пунктов
Разрешенное использование		Для размещения линейного объекта просп. Ломоносова (общее пользование территории)	
Правообладатель		Собственность: Муниципальное образование «Город Архангельск»	
38	<b>Условное обозначение части участка, на которую накладывается зона действия публичного сервитута</b>		<b>:8611/чзу5</b>
	Площадь части земельного участка, на которую накладывается зона действия публичного		159

	сервитута, кв. м.		
	Кадастровый номер земельного участка, на который накладывается зона действия публичного сервитута		29:22:000000:8611
	Сведения ЕГРН о земельном участке, на который накладывается зона действия публичного сервитута	Категория земель	Земли населённых пунктов
		Разрешенное использование	Для размещения линейного объекта просп. Ломоносова (общее пользование территории)
		Правообладатель	Собственность: Муниципальное образование «Город Архангельск»
<b>39</b>	<b>Кадастровый номер кадастрового квартала, на который накладывается зона действия публичного сервитута</b>		<b>29:22:040748</b>
	Площадь части кадастрового квартала, на которую накладывается зона действия публичного сервитута, кв. м.		120
	Сведения ЕГРН о земельном участке, на который накладывается зона действия публичного сервитута	Категория земель	Земли населённых пунктов
		Разрешенное использование	-
		Правообладатель	-
<b>40</b>	<b>Условное обозначение части участка, на которую накладывается зона действия публичного сервитута</b>		<b>28/чзу1</b>
	Площадь части земельного участка, на которую накладывается зона действия публичного сервитута, кв. м.		3
	Кадастровый номер земельного участка, на который накладывается зона действия публичного сервитута		<b>29:22:040748:28</b>
	Сведения ЕГРН о земельном участке, на который накладывается зона действия публичного сервитута	Категория земель	Земли населённых пунктов
		Разрешенное использование	Для эксплуатации трехэтажного административного здания
		Правообладатель	Данные о правообладателе отсутствуют
<b>41</b>	<b>Кадастровый номер кадастрового квартала, на который накладывается зона действия публичного сервитута</b>		<b>29:22:040748</b>
	Площадь части кадастрового квартала, на которую накладывается зона действия публичного сервитута, кв. м.		8
	Сведения ЕГРН о земельном участке, на который накладывается зона действия публичного сервитута	Категория земель	Земли населённых пунктов
		Разрешенное использование	-
		Правообладатель	-
<b>42</b>	<b>Условное обозначение части участка, на которую накладывается зона действия публичного сервитута</b>		<b>36/чзу1</b>
	Площадь части земельного участка, на которую		120

	накладывается зона действия публичного сервитута, кв. м.		
	Кадастровый номер земельного участка, на который накладвается зона действия публичного сервитута	<b>29:22:040748:36</b>	
	Сведения ЕГРН о земельном участке, на который накладвается зона действия публичного сервитута	Категория земель	Земли населённых пунктов
		Разрешенное использование	Для эксплуатации двухэтажного здания магазина с промежуточным и антресольным этажами
		Правообладатель	Данные о правообладателе отсутствуют
<b>43</b>	<b>Условное обозначение части участка, на которую накладывается зона действия публичного сервитута</b>	<b>:22/чзу1</b>	
	Площадь части земельного участка, на которую накладывается зона действия публичного сервитута, кв. м.	765	
	Кадастровый номер земельного участка, на который накладывается зона действия публичного сервитута	29:22:040739:22	
	Сведения ЕГРН о земельном участке, на который накладывается зона действия публичного сервитута	Категория земель	Земли населённых пунктов
		Разрешенное использование	Для эксплуатации здания пристройки к инженерно – лабораторному корпусу
		Правообладатель	Российская Федерация
<b>44</b>	<b>Условное обозначение части участка, на которую накладывается зона действия публичного сервитута</b>	<b>:8617/чзу1</b>	
	Площадь части земельного участка, на которую накладывается зона действия публичного сервитута, кв. м.	215	
	Кадастровый номер земельного участка, на который накладывается зона действия публичного сервитута	29:22:000000:8617	
	Сведения ЕГРН о земельном участке, на который накладывается зона действия публичного сервитута	Категория земель	Земли населённых пунктов
		Разрешенное использование	Для эксплуатации ул. Карла Маркса (для размещения линейного объекта)
		Правообладатель	Собственность: Муниципальное образование «Город Архангельск»
<b>45</b>	<b>Кадастровый номер кадастрового квартала, на который накладывается зона действия публичного сервитута</b>	<b>29:22:040753</b>	
	Площадь части кадастрового квартала, на которую накладывается зона действия публичного сервитута, кв. м.	62	
	Сведения ЕГРН о земельном участке, на который накладывается зона действия публичного сервитута	Категория земель	Земли населённых пунктов
		Разрешенное использование	-
		Правообладатель	-

	сервитута		
46	<b>Условное обозначение части участка, на которую накладывается зона действия публичного сервитута</b>		<b>:14/чзу1</b>
	Площадь части земельного участка, на которую накладывается зона действия публичного сервитута, кв. м.		655
	Кадастровый номер земельного участка, на который накладывается зона действия публичного сервитута		29:22:040753:14
	Сведения ЕГРН о земельном участке, на который накладывается зона действия публичного сервитута	Категория земель	Земли населённых пунктов
Разрешенное использование		Для строительства многоэтажного жилого дома со встроенно-пристроенными помещениями общественного назначения	
Правообладатель		Данные о правообладателе отсутствуют	
47	<b>Кадастровый номер кадастрового квартала, на который накладывается зона действия публичного сервитута</b>		<b>29:22:040753</b>
	Площадь части кадастрового квартала, на которую накладывается зона действия публичного сервитута, кв. м.		565
	Сведения ЕГРН о земельном участке, на который накладывается зона действия публичного сервитута	Категория земель	Земли населённых пунктов
		Разрешенное использование	-
Правообладатель		-	
48	<b>Условное обозначение части участка, на которую накладывается зона действия публичного сервитута</b>		<b>:19/чзу1</b>
	Площадь части земельного участка, на которую накладывается зона действия публичного сервитута, кв. м.		423
	Кадастровый номер земельного участка, на который накладывается зона действия публичного сервитута		29:22:040753:19
	Сведения ЕГРН о земельном участке, на который накладывается зона действия публичного сервитута	Категория земель	Земли населённых пунктов
Разрешенное использование		Для эксплуатации многоквартирного жилого дома	
Правообладатель		Собственность: Муниципальное образование «Город Архангельск»	
49	<b>Условное обозначение части участка, на которую накладывается зона действия публичного сервитута</b>		<b>:215/чзу1</b>
	Площадь части земельного участка, на которую накладывается зона действия публичного сервитута, кв. м.		320
	Кадастровый номер земельного участка, на который накладывается зона действия публичного сервитута		29:22:040753:215



	Сведения ЕГРН о земельном участке, на который накладывается зона действия публичного сервитута	Категория земель	Земли населённых пунктов
		Разрешенное использование	Для эксплуатации многоквартирного жилого дома
		Правообладатель	Городской округ "Город Архангельск"
<b>50</b>	<b>Условное обозначение части участка, на которую накладывается зона действия публичного сервитута</b>		<b>:6/чзу1 (единое землепользование)</b>
	Площадь части земельного участка, на которую накладывается зона действия публичного сервитута, кв. м.		1715
	Кадастровый номер земельного участка, на который накладывается зона действия публичного сервитута		29:22:040753:6 (29:22:000000:11)
	Сведения ЕГРН о земельном участке, на который накладывается зона действия публичного сервитута	Категория земель	Земли населённых пунктов
Разрешенное использование		Эксплуатация административного здания	
Правообладатель		Собственность: Российская Федерация, постоянное бессрочное пользование: управление Федеральной налоговой службы а Арх. Обл. и Ненецкому автономному округу	
<b>51</b>	<b>Условное обозначение части участка, на которую накладывается зона действия публичного сервитута</b>		<b>:4/чзу1 (единое землепользование)</b>
	Площадь части земельного участка, на которую накладывается зона действия публичного сервитута, кв. м.		118
	Кадастровый номер земельного участка, на который накладывается зона действия публичного сервитута		29:22:040753:4 (29:22:000000:11)
	Сведения ЕГРН о земельном участке, на который накладывается зона действия публичного сервитута	Категория земель	Земли населённых пунктов
Разрешенное использование		Эксплуатация административного здания	
Правообладатель		Собственность: Российская Федерация, постоянное бессрочное пользование: управление Федеральной налоговой службы а Арх. Обл. и Ненецкому автономному округу	
<b>52</b>	<b>Условное обозначение части участка, на которую накладывается зона действия публичного сервитута</b>		<b>60/чзу1</b>
	Площадь части земельного участка, на которую накладывается зона действия публичного сервитута, кв. м.		46
	Кадастровый номер земельного участка, на который накладывается зона действия публичного сервитута		<b>29:22:000000:60</b>
	Сведения ЕГРН о земельном участке, на который накладывается	Категория земель	Земли населённых пунктов
Разрешенное использование		Для строительства ул. Свободы на участке от пр. Троицкого до	

	зона действия публичного сервитута	Правообладатель	пр. Советских космонавтов Муниципальное образование "Город Архангельск"
53	<b>Условное обозначение части участка, на которую накладывается зона действия публичного сервитута</b>		<b>:8609/чзу1</b>
	Площадь части земельного участка, на которую накладывается зона действия публичного сервитута, кв. м.		2213
	Кадастровый номер земельного участка, на который накладывается зона действия публичного сервитута		29:22:000000:8609
	Сведения ЕГРН о земельном участке, на который накладывается зона действия публичного сервитута	Категория земель	Земли населённых пунктов
Разрешенное использование		Для размещения линейного объекта - просп. Ломоносова (общее пользование территории)	
Правообладатель		Собственность: Муниципальное образование «Город Архангельск»	
54	<b>Условное обозначение части участка, на которую накладывается зона действия публичного сервитута</b>		<b>:9/чзу1</b>
	Площадь части земельного участка, на которую накладывается зона действия публичного сервитута, кв. м.		859
	Кадастровый номер земельного участка, на который накладывается зона действия публичного сервитута		29:22:040756:9
	Сведения ЕГРН о земельном участке, на который накладывается зона действия публичного сервитута	Категория земель	Земли населённых пунктов
Разрешенное использование		Для размещения линейного объекта просп. Ломоносова (общее пользование территории)	
Правообладатель		Собственность: Муниципальное образование «Город Архангельск»	
55	<b>Условное обозначение части участка, на которую накладывается зона действия публичного сервитута</b>		<b>:15/чзу1</b>
	Площадь части земельного участка, на которую накладывается зона действия публичного сервитута, кв. м.		179
	Кадастровый номер земельного участка, на который накладывается зона действия публичного сервитута		29:22:040756:15
	Сведения ЕГРН о земельном участке, на который накладывается зона действия публичного сервитута	Категория земель	Земли населённых пунктов
Разрешенное использование		для строительства многоэтажного жилого дома со встроенно-пристроенными помещениями общественного назначения	
Правообладатель		Собственники помещений, машино-мест в многоквартирном доме	

56	Условное обозначение части участка, на которую накладывается зона действия публичного сервитута		:24/чзу1
	Площадь части земельного участка, на которую накладывается зона действия публичного сервитута, кв. м.		9
	Кадастровый номер земельного участка, на который накладывается зона действия публичного сервитута		29:22:040756:24
	Сведения ЕГРН о земельном участке, на который накладывается зона действия публичного сервитута	Категория земель	Земли населённых пунктов
Разрешенное использование		Для размещения многоэтажного жилого дома	
Правообладатель		Собственники помещений, машино-мест в многоквартирном доме	
57	<b>Условное обозначение части участка, на которую накладывается зона действия публичного сервитута</b>		<b>:7923/чзу1</b>
	Площадь части земельного участка, на которую накладывается зона действия публичного сервитута, кв. м.		595
	Кадастровый номер земельного участка, на который накладывается зона действия публичного сервитута		29:22:000000:7923
	Сведения ЕГРН о земельном участке, на который накладывается зона действия публичного сервитута	Категория земель	Земли населённых пунктов
Разрешенное использование		Для эксплуатации ул. Воскресенской (от пр. Троицкого до пр. Советских космонавтов)	
Правообладатель		Собственность: Муниципальное образование «Город Архангельск»	
58	<b>Условное обозначение части участка, на которую накладывается зона действия публичного сервитута</b>		<b>7925/чзу1</b>
	Площадь части земельного участка, на которую накладывается зона действия публичного сервитута, кв. м.		184
	Кадастровый номер земельного участка, на который накладывается зона действия публичного сервитута		<b>29:22:000000:7925</b>
	Сведения ЕГРН о земельном участке, на который накладывается зона действия публичного сервитута	Категория земель	Земли населённых пунктов
Разрешенное использование		Для эксплуатации ул. Воскресенской (от пр. Троицкого до пр. Советских космонавтов)	
Правообладатель		Муниципальное образование "Город Архангельск"	
59	<b>Условное обозначение части участка, на которую накладывается зона действия публичного сервитута</b>		<b>:1446/чзу1</b>
	Площадь части земельного участка, на которую накладывается зона действия публичного сервитута, кв. м.		534

	Кадастровый номер земельного участка, на который накладывается зона действия публичного сервитута		29:22:050510:1446
	Сведения ЕГРН о земельном участке, на который накладывается зона действия публичного сервитута	Категория земель	Земли населённых пунктов
		Разрешенное использование	Для эксплуатации ул. Воскресенской (от пр. Троицкого до пр. Советских космонавтов)
		Правообладатель	Собственность: Городской округ «Город Архангельск»
<b>60</b>	<b>Условное обозначение части участка, на которую накладывается зона действия публичного сервитута</b>		<b>:1447/чзу1</b>
	Площадь части земельного участка, на которую накладывается зона действия публичного сервитута, кв. м.		159
	Кадастровый номер земельного участка, на который накладывается зона действия публичного сервитута		29:22:050510:1447
	Сведения ЕГРН о земельном участке, на который накладывается зона действия публичного сервитута	Категория земель	Земли населённых пунктов
		Разрешенное использование	Для размещения линейного объекта - просп. Ломоносова (общее пользование территории)
		Правообладатель	Собственность: Городской округ «Город Архангельск»
<b>61</b>	<b>Условное обозначение части участка, на которую накладывается зона действия публичного сервитута</b>		<b>:1443/чзу1</b>
	Площадь части земельного участка, на которую накладывается зона действия публичного сервитута, кв. м.		542
	Кадастровый номер земельного участка, на который накладывается зона действия публичного сервитута		29:22:050510:1443
	Сведения ЕГРН о земельном участке, на который накладывается зона действия публичного сервитута	Категория земель	Земли населённых пунктов
		Разрешенное использование	Для размещения и эксплуатации временной стоянки автотранспорта без права капитального строительства и создания объектов недвижимости
		Правообладатель	Данные о правообладателе отсутствуют
<b>62</b>	<b>Условное обозначение части участка, на которую накладывается зона действия публичного сервитута</b>		<b>:733/чзу1</b>
	Площадь части земельного участка, на которую накладывается зона действия публичного сервитута, кв. м.		1098
	Кадастровый номер земельного участка, на который накладывается зона действия публичного сервитута		29:22:050510:733
	Сведения ЕГРН о	Категория земель	Земли населённых пунктов



	земельном участке, на который накладывается зона действия публичного сервитута	Разрешенное использование	Для размещения и эксплуатации временной стоянки автотранспорта без права капитального строительства и создания объектов недвижимости
		Правообладатель	Данные о правообладателе отсутствуют
<b>63</b>	<b>Условное обозначение части участка, на которую накладывается зона действия публичного сервитута</b>		<b>:8614/чзу2</b>
	Площадь части земельного участка, на которую накладывается зона действия публичного сервитута, кв. м.		3928
	Кадастровый номер земельного участка, на который накладывается зона действия публичного сервитута		29:22:000000:8614
	Сведения ЕГРН о земельном участке, на который накладывается зона действия публичного сервитута	Категория земель	Земли населённых пунктов
		Разрешенное использование	Для размещения линейного объекта - просп. Ломоносова (общее пользование территории)
		Правообладатель	Муниципальное образование "Город Архангельск"
<b>64</b>	<b>Условное обозначение части участка, на которую накладывается зона действия публичного сервитута</b>		<b>:8614/чзу3</b>
	Площадь части земельного участка, на которую накладывается зона действия публичного сервитута, кв. м.		164
	Кадастровый номер земельного участка, на который накладывается зона действия публичного сервитута		29:22:000000:8614
	Сведения ЕГРН о земельном участке, на который накладывается зона действия публичного сервитута	Категория земель	Земли населённых пунктов
		Разрешенное использование	Для размещения линейного объекта - просп. Ломоносова (общее пользование территории)
		Правообладатель	Муниципальное образование "Город Архангельск"
<b>65</b>	<b>Условное обозначение части участка, на которую накладывается зона действия публичного сервитута</b>		<b>:11/чзу1</b>
	Площадь части земельного участка, на которую накладывается зона действия публичного сервитута, кв. м.		100
	Кадастровый номер земельного участка, на который накладывается зона действия публичного сервитута		29:22:050510:11
	Сведения ЕГРН о земельном участке, на который накладывается зона действия публичного сервитута	Категория земель	Земли населённых пунктов
		Разрешенное использование	Комплекс зданий международной телефонной связи
		Правообладатель	Российская Федерация
<b>66</b>	<b>Условное обозначение части участка, на</b>		<b>:12802/чзу1</b>

	<b>которую накладывается зона действия публичного сервитута</b>		
	Площадь части земельного участка, на которую накладывается зона действия публичного сервитута, кв. м.	216	
	Кадастровый номер земельного участка, на который накладывается зона действия публичного сервитута	29:22:000000:12802	
	Сведения ЕГРН о земельном участке, на который накладывается зона действия публичного сервитута	Категория земель	Земли населённых пунктов
		Разрешенное использование	Улично-дорожная сеть (для размещения линейного объекта - улицы Карла Либкнехта)
		Правообладатель	Данные о правообладателе отсутствуют
<b>67</b>	<b>Условное обозначение части участка, на которую накладывается зона действия публичного сервитута</b>	<b>:38/чзу1</b>	
	Площадь части земельного участка, на которую накладывается зона действия публичного сервитута, кв. м.	397	
	Кадастровый номер земельного участка, на который накладывается зона действия публичного сервитута	29:22:050510:38	
	Сведения ЕГРН о земельном участке, на который накладывается зона действия публичного сервитута	Категория земель	Земли населённых пунктов
		Разрешенное использование	Для строительства многоэтажного жилого дома со встроенными помещениями общественного назначения
		Правообладатель	Собственники помещений в многоквартирном доме
<b>68</b>	<b>Кадастровый номер кадастрового квартала, на который накладывается зона действия публичного сервитута</b>	<b>29:22:050510</b>	
	Площадь части кадастрового квартала, на которую накладывается зона действия публичного сервитута, кв. м.	452	
	Сведения ЕГРН о земельном участке, на который накладывается зона действия публичного сервитута	Категория земель	Земли населённых пунктов
		Разрешенное использование	-
		Правообладатель	-
<b>69</b>	<b>Условное обозначение части участка, на которую накладывается зона действия публичного сервитута</b>	<b>:28/чзу1</b>	
	Площадь части земельного участка, на которую накладывается зона действия публичного сервитута, кв. м.	629	
	Кадастровый номер земельного участка, на который накладывается зона действия публичного сервитута	29:22:050510:28	
	Сведения ЕГРН о земельном участке, на	Категория земель	Земли населённых пунктов
		Разрешенное	место размещения жилого дома

	который накладывается зона действия публичного сервитута	использование Правообладатель	со встроенными помещениями общественного назначения Собственники помещений в многоквартирном доме
70	<b>Условное обозначение части участка, на которую накладывается зона действия публичного сервитута</b>		<b>:732/чзу1</b>
	Площадь части земельного участка, на которую накладывается зона действия публичного сервитута, кв. м.		260
	Кадастровый номер земельного участка, на который накладывается зона действия публичного сервитута		29:22:050510:732
	Сведения ЕГРН о земельном участке, на который накладывается зона действия публичного сервитута	Категория земель	Земли населённых пунктов
Разрешенное использование		Для эксплуатации многоквартирного жилого дома	
Правообладатель		Физическое лицо	
71	<b>Условное обозначение части участка, на которую накладывается зона действия публичного сервитута</b>		<b>:732/чзу2</b>
	Площадь части земельного участка, на которую накладывается зона действия публичного сервитута, кв. м.		26
	Кадастровый номер земельного участка, на который накладывается зона действия публичного сервитута		29:22:050510:732
	Сведения ЕГРН о земельном участке, на который накладывается зона действия публичного сервитута	Категория земель	Земли населённых пунктов
Разрешенное использование		Для эксплуатации многоквартирного жилого дома	
Правообладатель		Физическое лицо	
72	<b>Условное обозначение части участка, на которую накладывается зона действия публичного сервитута</b>		<b>:8602/чзу1</b>
	Площадь части земельного участка, на которую накладывается зона действия публичного сервитута, кв. м.		421
	Кадастровый номер земельного участка, на который накладывается зона действия публичного сервитута		29:22:000000:8602
	Сведения ЕГРН о земельном участке, на который накладывается зона действия публичного сервитута	Категория земель	Земли населённых пунктов
Разрешенное использование		Для эксплуатации ул. Поморская (для размещения линейного объекта)	
Правообладатель		Собственность: Муниципальное образование «Город Архангельск»	
73	<b>Условное обозначение части участка, на которую накладывается зона действия публичного сервитута</b>		<b>:47/чзу1</b>
	Площадь части земельного участка, на которую накладывается зона действия публичного		45

	сервитута, кв. м.	
	Кадастровый номер земельного участка, на который накладывается зона действия публичного сервитута	29:22:050509:47
	Сведения ЕГРН о земельном участке, на который накладывается зона действия публичного сервитута	Категория земель
		Разрешенное использование
		Правообладатель
		Земли населённых пунктов
		Для размещения многоэтажных жилых домов, административных и офисных зданий, объектов общественного питания, объектов бытового обслуживания, объектов розничной торговли
		Данные о правообладателе отсутствуют
<b>74</b>	<b>Условное обозначение части участка, на которую накладывается зона действия публичного сервитута</b>	<b>:18/чзу1</b>
	Площадь части земельного участка, на которую накладывается зона действия публичного сервитута, кв. м.	259
	Кадастровый номер земельного участка, на который накладывается зона действия публичного сервитута	29:22:050509:18
	Сведения ЕГРН о земельном участке, на который накладывается зона действия публичного сервитута	Категория земель
		Разрешенное использование
		Правообладатель
		Земли населённых пунктов
		Для установки павильона центра охранных систем без права капитального строительства
		Данные о правообладателе отсутствуют
<b>75</b>	<b>Условное обозначение части участка, на которую накладывается зона действия публичного сервитута</b>	<b>:8649/чзу1</b>
	Площадь части земельного участка, на которую накладывается зона действия публичного сервитута, кв. м.	13308
	Кадастровый номер земельного участка, на который накладывается зона действия публичного сервитута	29:22:040723:8649
	Сведения ЕГРН о земельном участке, на который накладывается зона действия публичного сервитута	Категория земель
		Разрешенное использование
		Правообладатель
		Земли населённых пунктов
		Для размещения линейного объекта - просп. Ломоносова (общее пользование территории)
		Муниципальное образование "Город Архангельск"
<b>76</b>	<b>Условное обозначение части участка, на которую накладывается зона действия публичного сервитута</b>	<b>:63/чзу1</b>
	Площадь части земельного участка, на которую накладывается зона действия публичного сервитута, кв. м.	563
	Кадастровый номер земельного участка, на который накладывается зона действия публичного сервитута	29:22:050509:63

	Сведения ЕГРН о земельном участке, на который накладывается зона действия публичного сервитута	Категория земель	Земли населённых пунктов
		Разрешенное использование	Для строительства магистральной улицы общегородского значения
		Правообладатель	Муниципальное образование "Город Архангельск"
<b>77</b>	<b>Условное обозначение части участка, на которую накладывается зона действия публичного сервитута</b>		<b>:15/чзу1</b>
	Площадь части земельного участка, на которую накладывается зона действия публичного сервитута, кв. м.		177
	Кадастровый номер земельного участка, на который накладывается зона действия публичного сервитута		29:22:050508:15
	Сведения ЕГРН о земельном участке, на который накладывается зона действия публичного сервитута	Категория земель	Земли населённых пунктов
Разрешенное использование		Для строительства магистральной улицы общегородского значения	
Правообладатель		Муниципальное образование "Город Архангельск"	
<b>78</b>	<b>Условное обозначение части участка, на которую накладывается зона действия публичного сервитута</b>		<b>:998/чзу1</b>
	Площадь части земельного участка, на которую накладывается зона действия публичного сервитута, кв. м.		116
	Кадастровый номер земельного участка, на который накладывается зона действия публичного сервитута		29:22:050508:998
	Сведения ЕГРН о земельном участке, на который накладывается зона действия публичного сервитута	Категория земель	Земли населённых пунктов
Разрешенное использование		Образование и просвещение	
Правообладатель		Муниципальное образование "Город Архангельск"	
<b>79</b>	<b>Кадастровый номер кадастрового квартала, на который накладывается зона действия публичного сервитута</b>		<b>29:22:050508</b>
	Площадь части кадастрового квартала, на которую накладывается зона действия публичного сервитута, кв. м.		5
	Сведения ЕГРН о земельном участке, на который накладывается зона действия публичного сервитута	Категория земель	Земли населённых пунктов
		Разрешенное использование	-
<b>80</b>	<b>Условное обозначение части участка, на которую накладывается зона действия публичного сервитута</b>		<b>:14/чзу1</b>
	Площадь части земельного участка, на которую накладывается зона действия публичного сервитута, кв. м.		515
	Кадастровый номер земельного участка, на который накладывается зона действия		29:22:050508:14



	публичного сервитута		
	Сведения ЕГРН о земельном участке, на который накладывается зона действия публичного сервитута	Категория земель	Земли населённых пунктов
		Разрешенное использование	эксплуатация нежилого отдельно стоящего административного здания
		Правообладатель	Данные о правообладателе отсутствуют
<b>81</b>	<b>Условное обозначение части участка, на которую накладывается зона действия публичного сервитута</b>		<b>:1016/чзу1</b>
	Площадь части земельного участка, на которую накладывается зона действия публичного сервитута, кв. м.		25
	Кадастровый номер земельного участка, на который накладывается зона действия публичного сервитута		29:22:050508:1016
	Сведения ЕГРН о земельном участке, на который накладывается зона действия публичного сервитута	Категория земель	Земли населённых пунктов
		Разрешенное использование	Образование и просвещение
		Правообладатель	Муниципальное бюджетное общеобразовательное учреждение городского округа "Город Архангельск" Средняя школа №9
<b>82</b>	<b>Условное обозначение части участка, на которую накладывается зона действия публичного сервитута</b>		<b>:4/чзу1</b>
	Площадь части земельного участка, на которую накладывается зона действия публичного сервитута, кв. м.		134
	Кадастровый номер земельного участка, на который накладывается зона действия публичного сервитута		29:22:050508:4
	Сведения ЕГРН о земельном участке, на который накладывается зона действия публичного сервитута	Категория земель	Земли населённых пунктов
		Разрешенное использование	Эксплуатация здания школы
		Правообладатель	Муниципальное образование "Город Архангельск"
<b>83</b>	<b>Кадастровый номер кадастрового квартала, на который накладывается зона действия публичного сервитута</b>		<b>29:22:050508</b>
	Площадь части кадастрового квартала, на которую накладывается зона действия публичного сервитута, кв. м.		1602
	Сведения ЕГРН о земельном участке, на который накладывается зона действия публичного сервитута	Категория земель	Земли населённых пунктов
		Разрешенное использование	-
		Правообладатель	-
<b>84</b>	<b>Условное обозначение части участка, на которую накладывается зона действия публичного сервитута</b>		<b>:696/чзу1</b>
	Площадь части земельного участка, на которую		357

	накладывается зона действия публичного сервитута, кв. м.	
	Кадастровый номер земельного участка, на который накладывается зона действия публичного сервитута	29:22:040723:696
	Сведения ЕГРН о земельном участке, на который накладывается зона действия публичного сервитута	Категория земель
		Разрешенное использование
		Правообладатель
		Земли населённых пунктов Для эксплуатации многоквартирного жилого дома со встроенно-пристроенным магазином и офисными помещениями Собственники помещений в многоквартирном доме
<b>85</b>	Условное обозначение части участка, на которую накладывается зона действия публичного сервитута	<b>:12714/чзу1</b>
	Площадь части земельного участка, на которую накладывается зона действия публичного сервитута, кв. м.	55
	Кадастровый номер земельного участка, на который накладывается зона действия публичного сервитута	29:22:000000:12714
	Сведения ЕГРН о земельном участке, на который накладывается зона действия публичного сервитута	Категория земель
		Разрешенное использование
		Правообладатель
		Земли населённых пунктов Для размещения линейного объекта (для эксплуатации ул. Розы Люксембург) Данные о правообладателе отсутствуют
<b>86</b>	<b>Условное обозначение части участка, на которую накладывается зона действия публичного сервитута</b>	<b>:8633/чзу1</b>
	Площадь части земельного участка, на которую накладывается зона действия публичного сервитута, кв. м.	17123
	Кадастровый номер земельного участка, на который накладывается зона действия публичного сервитута	29:22:000000:8633
	Сведения ЕГРН о земельном участке, на который накладывается зона действия публичного сервитута	Категория земель
		Разрешенное использование
		Правообладатель
		Земли населённых пунктов Для размещения линейного объекта - просп. Ломоносова (общее пользование территории) Муниципальное образование "Город Архангельск"
<b>87</b>	Условное обозначение части участка, на которую накладывается зона действия публичного сервитута	<b>:62/чзу1</b>
	Площадь части земельного участка, на которую накладывается зона действия публичного сервитута, кв. м.	14
	Кадастровый номер земельного участка, на который накладывается зона действия публичного сервитута	29:22:050509:62

	Сведения ЕГРН о земельном участке, на который накладывается зона действия публичного сервитута	Категория земель	Земли населённых пунктов
		Разрешенное использование	Для эксплуатации временного торгового киоска
		Правообладатель	Данные о правообладателе отсутствуют
<b>88</b>	<b>Кадастровый номер кадастрового квартала, на который накладывается зона действия публичного сервитута</b>		<b>29:22:050507</b>
	Площадь части кадастрового квартала, на которую накладывается зона действия публичного сервитута, кв. м.		100
	Сведения ЕГРН о земельном участке, на который накладывается зона действия публичного сервитута	Категория земель	Земли населённых пунктов
		Разрешенное использование	-
		Правообладатель	-
<b>89</b>	<b>Условное обозначение части участка, на которую накладывается зона действия публичного сервитута</b>		<b>:68/чзу1</b>
	Площадь части земельного участка, на которую накладывается зона действия публичного сервитута, кв. м.		4
	Кадастровый номер земельного участка, на который накладывается зона действия публичного сервитута		29:22:050509:68
	Сведения ЕГРН о земельном участке, на который накладывается зона действия публичного сервитута	Категория земель	Земли населённых пунктов
Разрешенное использование		Для установки и эксплуатации торгового киоска по продаже питьевой воды "Акварель" без права капитального строительства и создания объектов недвижимости	
Правообладатель		Данные о правообладателе отсутствуют	
<b>90</b>	<b>Условное обозначение части участка, на которую накладывается зона действия публичного сервитута</b>		<b>:472/чзу1</b>
	Площадь части земельного участка, на которую накладывается зона действия публичного сервитута, кв. м.		1
	Кадастровый номер земельного участка, на который накладывается зона действия публичного сервитута		29:22:050508:472
	Сведения ЕГРН о земельном участке, на который накладывается зона действия публичного сервитута	Категория земель	Земли населённых пунктов
Разрешенное использование		Для эксплуатации ул. Северодвинской, от пр. Ломоносова до пр. Новгородского	
Правообладатель		Муниципальное образование "Город Архангельск"	
<b>91</b>	<b>Условное обозначение части участка, на которую накладывается зона действия публичного сервитута</b>		<b>:239/чзу1</b>

	Площадь части земельного участка, на которую накладывается зона действия публичного сервитута, кв. м.		57
	Кадастровый номер земельного участка, на который накладывается зона действия публичного сервитута		29:22:050507:239
	Сведения ЕГРН о земельном участке, на который накладывается зона действия публичного сервитута	Категория земель	Земли населённых пунктов
		Разрешенное использование	Для эксплуатации ул. Северодвинской, от пр. Ломоносова до пр. Новгородского
		Правообладатель	Муниципальное образование "Город Архангельск"
<b>92</b>	<b>Условное обозначение части участка, на которую накладывается зона действия публичного сервитута</b>		<b>:42/чзу1</b>
	Площадь части земельного участка, на которую накладывается зона действия публичного сервитута, кв. м.		141
	Кадастровый номер земельного участка, на который накладывается зона действия публичного сервитута		29:22:050507:42
	Сведения ЕГРН о земельном участке, на который накладывается зона действия публичного сервитута	Категория земель	Земли населённых пунктов
		Разрешенное использование	Для строительства многоэтажного дома со встроенными помещениями общественного назначения (выставочный зал)
		Правообладатель	Собственники помещений в многоквартирном доме
<b>93</b>	<b>Условное обозначение части участка, на которую накладывается зона действия публичного сервитута</b>		<b>:250/чзу1</b>
	Площадь части земельного участка, на которую накладывается зона действия публичного сервитута, кв. м.		21
	Кадастровый номер земельного участка, на который накладывается зона действия публичного сервитута		29:22:050507:250
	Сведения ЕГРН о земельном участке, на который накладывается зона действия публичного сервитута	Категория земель	Земли населённых пунктов
		Разрешенное использование	Для эксплуатации внутриквартального проезда от дома № 21 по пр. Новгородскому до пр. Ломоносова
		Правообладатель	Городской округ "Город Архангельск"
<b>94</b>	<b>Условное обозначение части участка, на которую накладывается зона действия публичного сервитута</b>		<b>:235/чзу1</b>
	Площадь части земельного участка, на которую накладывается зона действия публичного сервитута, кв. м.		191
	Кадастровый номер земельного участка, на		29:22:050507:235

	который накладывается зона действия публичного сервитута		
	Сведения ЕГРН о земельном участке, на который накладывается зона действия публичного сервитута	Категория земель	Земли населённых пунктов
		Разрешенное использование	Для эксплуатации ул. Романа Куликова (от пр. Ломоносова до пр. Новгородского)
		Правообладатель	Муниципальное образование "Город Архангельск"
<b>95</b>	<b>Условное обозначение части участка, на которую накладывается зона действия публичного сервитута</b>		<b>8600/чзу1</b>
	Площадь части земельного участка, на которую накладывается зона действия публичного сервитута, кв. м.		6003
	Кадастровый номер земельного участка, на который накладывается зона действия публичного сервитута		<b>29:22:000000:8600</b>
	Сведения ЕГРН о земельном участке, на который накладывается зона действия публичного сервитута	Категория земель	Земли населённых пунктов
		Разрешенное использование	Для размещения линейного объекта - просп. Ломоносова (общее пользование территории)
		Правообладатель	Муниципальное образование "Город Архангельск"
<b>96</b>	<b>Условное обозначение части участка, на которую накладывается зона действия публичного сервитута</b>		<b>:529/чзу1</b>
	Площадь части земельного участка, на которую накладывается зона действия публичного сервитута, кв. м.		24
	Кадастровый номер земельного участка, на который накладывается зона действия публичного сервитута		29:22:050506:529
	Сведения ЕГРН о земельном участке, на который накладывается зона действия публичного сервитута	Категория земель	Земли населённых пунктов
		Разрешенное использование	Для размещения рекламной конструкции без права капитального строительства и создания объектов недвижимости
		Правообладатель	Муниципальное образование "Город Архангельск"
<b>97</b>	<b>Условное обозначение части участка, на которую накладывается зона действия публичного сервитута</b>		<b>:7/чзу1</b>
	Площадь части земельного участка, на которую накладывается зона действия публичного сервитута, кв. м.		1917
	Кадастровый номер земельного участка, на который накладывается зона действия публичного сервитута		29:22:050506:7
	Сведения ЕГРН о земельном участке, на который накладывается	Категория земель	Земли населённых пунктов
		Разрешенное использование	Для эксплуатации комплекса зданий и сооружений



	зона действия публичного сервитута	Правообладатель	университета Федеральное государственное автономное образовательное учреждение высшего образования "Северный (Арктический) федеральный университет имени М.В. Ломоносова"
98	<b>Условное обозначение части участка, на которую накладывается зона действия публичного сервитута</b>		<b>:22/чзу1</b>
	Площадь части земельного участка, на которую накладывается зона действия публичного сервитута, кв. м.		39
	Кадастровый номер земельного участка, на который накладывается зона действия публичного сервитута		29:22:050407:22; (29:22:000000:14)
	Сведения ЕГРН о земельном участке, на который накладывается зона действия публичного сервитута	Категория земель	Земли населённых пунктов
Разрешенное использование		Для эксплуатации полосы отвода железной дороги	
Правообладатель		Российская Федерация	
99	<b>Условное обозначение части участка, на которую накладывается зона действия публичного сервитута</b>		<b>:24/чзу1</b>
	Площадь части земельного участка, на которую накладывается зона действия публичного сервитута, кв. м.		17
	Кадастровый номер земельного участка, на который накладывается зона действия публичного сервитута		29:22:050506:24; (29:22:000000:14)
	Сведения ЕГРН о земельном участке, на который накладывается зона действия публичного сервитута	Категория земель	Земли населённых пунктов
Разрешенное использование		Для эксплуатации полосы отвода железной дороги	
Правообладатель		Российская Федерация	
100	<b>Условное обозначение части участка, на которую накладывается зона действия публичного сервитута</b>		<b>:7979/чзу1</b>
	Площадь части земельного участка, на которую накладывается зона действия публичного сервитута, кв. м.		12492
	Кадастровый номер земельного участка, на который накладывается зона действия публичного сервитута		29:22:000000:7979
	Сведения ЕГРН о земельном участке, на который накладывается зона действия публичного сервитута	Категория земель	Земли населённых пунктов
Разрешенное использование		Для эксплуатации пр. Ленинградского (от ул. Смольный Буян до ул. Павла Усова)	
Правообладатель		Муниципальное образование "Город Архангельск"	
101	<b>Условное обозначение части участка, на</b>		<b>40/чзу1</b>

	<b>которую накладывается зона действия публичного сервитута</b>		
	Площадь части земельного участка, на которую накладывается зона действия публичного сервитута, кв. м.	12	
	Кадастровый номер земельного участка, на который накладывается зона действия публичного сервитута	29:22:050405:40	
	Сведения ЕГРН о земельном участке, на который накладывается зона действия публичного сервитута	Категория земель	Земли населённых пунктов
		Разрешенное использование	Для эксплуатации трансформаторных подстанций
		Правообладатель	Российская Федерация
<b>102</b>	<b>Условное обозначение части участка, на которую накладывается зона действия публичного сервитута</b>	<b>7986/чзу1</b>	
	Площадь части земельного участка, на которую накладывается зона действия публичного сервитута, кв. м.	9565	
	Кадастровый номер земельного участка, на который накладывается зона действия публичного сервитута	29:22:000000:7986	
	Сведения ЕГРН о земельном участке, на который накладывается зона действия публичного сервитута	Категория земель	Земли населённых пунктов
		Разрешенное использование	Для эксплуатации пр. Ленинградского (от ул. Павла Усова до ул. Октябрят)
		Правообладатель	Муниципальное образование "Город Архангельск"
<b>103</b>	<b>Условное обозначение части участка, на которую накладывается зона действия публичного сервитута</b>	<b>25/чзу1</b>	
	Площадь части земельного участка, на которую накладывается зона действия публичного сервитута, кв. м.	2641	
	Кадастровый номер земельного участка, на который накладывается зона действия публичного сервитута	29:22:050407:25	
	Сведения ЕГРН о земельном участке, на который накладывается зона действия публичного сервитута	Категория земель	Земли населённых пунктов
		Разрешенное использование	Коммунальное обслуживание
		Правообладатель	Муниципальное образование "Город Архангельск"
<b>104</b>	<b>Условное обозначение части участка, на которую накладывается зона действия публичного сервитута</b>	<b>:560/чзу1</b>	
	Площадь части земельного участка, на которую накладывается зона действия публичного сервитута, кв. м.	10	
	Кадастровый номер земельного участка, на который накладывается зона действия публичного сервитута	29:22:040756:560	
	Сведения ЕГРН о	Категория земель	Земли населённых пунктов

	земельном участке, на который накладывается зона действия публичного сервитута	Разрешенное использование	Для размещения рекламной конструкции без права капитального строительства и создания объектов недвижимости
		Правообладатель	Собственность: Муниципальное образование «Город Архангельск»
<b>105</b>	<b>Условное обозначение части участка, на которую накладывается зона действия публичного сервитута</b>		<b>:961/чзу1</b>
	Площадь части земельного участка, на которую накладывается зона действия публичного сервитута, кв. м.		6
	Кадастровый номер земельного участка, на который накладывается зона действия публичного сервитута		29:22:040744:961
	Сведения ЕГРН о земельном участке, на который накладывается зона действия публичного сервитута	Категория земель	Земли населённых пунктов
		Разрешенное использование	Для размещения рекламной конструкции без права капитального строительства и создания объектов недвижимости
		Правообладатель	Собственность: Муниципальное образование «Город Архангельск»
<b>106</b>	<b>Условное обозначение части участка, на которую накладывается зона действия публичного сервитута</b>		<b>:413/чзу1</b>
	Площадь части земельного участка, на которую накладывается зона действия публичного сервитута, кв. м.		1
	Кадастровый номер земельного участка, на который накладывается зона действия публичного сервитута		29:22:050506:413
	Сведения ЕГРН о земельном участке, на который накладывается зона действия публичного сервитута	Категория земель	Земли населённых пунктов
		Разрешенное использование	Для установки и эксплуатации торгового киоска без права капитального строительства и создания объектов недвижимости
		Правообладатель	Данные о правообладателе отсутствуют
<b>107</b>	<b>Кадастровый номер кадастрового квартала, на который накладывается зона действия публичного сервитута</b>		<b>29:22:040756</b>
	Площадь части кадастрового квартала, на которую накладывается зона действия публичного сервитута, кв. м.		1
	Сведения ЕГРН о земельном участке, на который накладывается зона действия публичного	Категория земель	Земли населённых пунктов
		Разрешенное использование	-
		Правообладатель	-

	сервитута			
<b>108</b>	<b>Условное обозначение части участка, на которую накладывается зона действия публичного сервитута</b>		<b>:12/чзу1</b>	
	Площадь части земельного участка, на которую накладывается зона действия публичного сервитута, кв. м.		542	
	Кадастровый номер земельного участка, на который накладывается зона действия публичного сервитута		<b>29:22:040753:12</b>	
	Сведения ЕГРН о земельном участке, на который накладывается зона действия публичного сервитута	Категория земель	Земли населённых пунктов	
Разрешенное использование		Для размещения административных и офисных зданий		
Правообладатель		Российская Федерация		
<b>109</b>	<b>Кадастровый номер кадастрового квартала, на который накладывается зона действия публичного сервитута</b>		<b>29:22:050407:2</b>	
	Площадь части кадастрового квартала, на которую накладывается зона действия публичного сервитута, кв. м.		101	
	Сведения ЕГРН о земельном участке, на который накладывается зона действия публичного сервитута	Категория земель	Земли населённых пунктов	
		Разрешенное использование	Эксплуатация стадиона	
Правообладатель		Российская Федерация		
<b>110</b>	<b>Условное обозначение части участка, на которую накладывается зона действия публичного сервитута</b>		<b>:32/чзу1</b>	
	Площадь части кадастрового квартала, на которую накладывается зона действия публичного сервитута, кв. м.		141	
	Кадастровый номер земельного участка, на который накладывается зона действия публичного сервитута		<b>29:22:040722:32</b>	
	Сведения ЕГРН о земельном участке, на который накладывается зона действия публичного сервитута	Категория земель	Земли населённых пунктов	
		Разрешенное использование	Для эксплуатации здания архива	
Правообладатель		Государственное бюджетное учреждение Архангельской области "Государственный архив Архангельской области"		
<b>111</b>	<b>Кадастровый номер кадастрового квартала, на который накладывается зона действия публичного сервитута</b>		<b>29:22:050407</b>	
	Площадь части кадастрового квартала, на которую накладывается зона действия публичного сервитута, кв. м.		3	
	Сведения ЕГРН о земельном участке, на который накладывается зона действия публичного сервитута	Категория земель	Земли населённых пунктов	
		Разрешенное использование	-	
Правообладатель		-		

	сервитута		
<b>112</b>	<b>Условное обозначение части участка, на которую накладывается зона действия публичного сервитута</b>		<b>:64/чзу1</b>
	Площадь части земельного участка, на которую накладывается зона действия публичного сервитута, кв. м.		81
	Кадастровый номер кадастрового квартала, на который накладывается зона действия публичного сервитута		<b>29:22:050404:64</b>
	Сведения ЕГРН о земельном участке, на который накладывается зона действия публичного сервитута	Категория земель	Земли населённых пунктов
Разрешенное использование		-	
Правообладатель		-	
<b>113</b>	Кадастровый номер земельного участка, на который накладывается зона действия публичного сервитута		<b>29:22:040744:24</b>
	Площадь части земельного участка, на которую накладывается зона действия публичного сервитута, кв. м.		82
	Сведения ЕГРН о земельном участке, на который накладывается зона действия публичного сервитута	Категория земель	Земли населённых пунктов
		Разрешенное использование	Для эксплуатации многоквартирного жилого дома со встроенными нежилыми помещениями
Правообладатель		Данные о правообладателе отсутствуют	
<b>114</b>	<b>Кадастровый номер земельного участка, на который накладывается зона действия публичного сервитута</b>		<b>29:22:040748</b>
	Площадь части кадастрового квартала, на которую накладывается зона действия публичного сервитута, кв. м.		89
	Сведения ЕГРН о земельном участке, на который накладывается зона действия публичного сервитута	Категория земель	Земли населённых пунктов
		Разрешенное использование	-
Правообладатель		-	
<b>115</b>	<b>Кадастровый номер кадастрового квартала, на который накладывается зона действия публичного сервитута</b>		<b>29:22:050404:43</b>
	Площадь части земельного участка, на которую накладывается зона действия публичного сервитута, кв. м.		1
	Сведения ЕГРН о земельном участке, на который накладывается зона действия публичного сервитута	Категория земель	Земли населённых пунктов
		Разрешенное использование	Эксплуатация жилого дома
Правообладатель		Собственники помещений в многоквартирном доме	



Таблица 6 – Каталог координат характерных точек частей земельных участков, на которые накладывается зона действия публичного сервитута

Номера характерных точек частей земельных участков	Координаты характерных точек частей земельных участков, м (система координат МСК-29, зона 2)	
	X	Y
<b>Условный номер части кадастрового квартала 29:22:040714</b>		
1	654121,99	2519712,45
2	654114,98	2519705,94
3	653971,89	2519578,64
4	653945,7	2519556,13
5	653954,93	2519560,62
6	654101,79	2519689,85
7	654110,13	2519693,28
8	654113,39	2519695,45
9	654113,81	2519695,87
10	654120,18	2519687,79
11	654136,58	2519701,21
12	654128,68	2519709,83
13	654133,54	2519714,72
14	654128,87	2519719,79
1	654121,99	2519712,45
<b>Условный номер части земельного участка :508/чзу1</b>		
1	654101,86	2519727,75
2	654106,43	2519723,07
3	654111,73	2519728,54
4	654106,97	2519733,15
1	654101,86	2519727,75
<b>Условный номер части земельного участка :789/чзу1</b>		
1	654095,13	2519720,64
2	654096,3	2519714,65
3	654102,2	2519718,73
4	654106,42	2519723,08
5	654101,86	2519727,75
1	654095,13	2519720,64
<b>Условный номер части земельного участка :20/чзу1</b>		
1	654121,4	2519727,9
2	654117,12	2519723,33
3	654111,73	2519728,54
4	654106,43	2519723,07
5	654102,2	2519718,73
6	654096,3	2519714,65
7	654096,61	2519713,09
8	654095,3	2519708,82
9	654092,63	2519707,72

Номера характерных точек частей земельных участков	Координаты характерных точек частей земельных участков, м (система координат МСК-29, зона 2)	
	X	Y
10	654089,83	2519705,97
11	654087,93	2519704,36
12	654083,77	2519700,44
13	654083,89	2519694,51
14	654067,05	2519679,46
15	654064,62	2519679,42
16	654005,72	2519627,9
17	654003,85	2519628,11
18	653973,86	2519601,9
19	653971,38	2519601,58
20	653967,22	2519597,83
21	653966,83	2519597,74
22	653943,74	2519577,36
23	653940,03	2519575,56
24	653927,72	2519564,3
25	653814,63	2519470,56
26	653814,52	2519470,69
27	653801,77	2519465,33
28	653801,44	2519465,12
29	653801,39	2519465,17
30	653798,95	2519464,14
31	653810,59	2519449,47
32	653834,74	2519466,96
33	653839,57	2519472,89
34	653915,21	2519534,02
35	653927,91	2519542,94
36	653935,91	2519549,93
37	653937,27	2519552,03
38	653945,7	2519556,13
39	653971,89	2519578,64
40	654114,98	2519705,94
41	654121,99	2519712,45
42	654128,86	2519719,8
1	654121,4	2519727,9
<b>Условный номер части земельного участка :2/чзу1</b>		
1	654087,93	2519704,36
2	653966,83	2519597,74
3	653967,22	2519597,83
4	653971,38	2519601,58
5	653973,86	2519601,9
6	654003,85	2519628,11
7	654005,72	2519627,9
8	654064,62	2519679,42

Номера характерных точек частей земельных участков	Координаты характерных точек частей земельных участков, м (система координат МСК-29, зона 2)	
	X	Y
9	654067,05	2519679,46
10	654083,89	2519694,51
11	654083,77	2519700,44
1	654087,93	2519704,36
<b>Условный номер части земельного участка :2/чзу2</b>		
1	653926,66	2519569,08
2	653925,21	2519568,29
3	653924,48	2519569,13
4	653924,78	2519573,47
5	653925,19	2519583,13
6	653905,43	2519583,88
7	653904,83	2519574,87
8	653904,52	2519561,8
9	653906,66	2519559,14
10	653910,3	2519554,95
11	653903,43	2519550,13
12	653902,89	2519549,72
13	653826,18	2519487,73
14	653824,72	2519486,27
15	653813,69	2519472,8
16	653813,08	2519472,42
17	653814,52	2519470,69
18	653814,63	2519470,56
19	653927,72	2519564,3
20	653940,03	2519575,56
1	653926,66	2519569,08
<b>Условный номер части кадастрового квартала 29:22:040714;29:22:040722</b>		
1	653810,59	2519449,47
2	653630,04	2519349,83
3	653596,19	2519334,39
4	653519,94	2519306,16
5	653522,39	2519299,34
6	653522,59	2519299,51
7	653520,13	2519305,96
8	653595,8	2519333,94
9	653597,45	2519329,56
10	653616,79	2519333,97
11	653619,39	2519334,97
12	653654,95	2519354,71
13	653726,28	2519393,78
14	653728,01	2519394,98
15	653746,54	2519410,99

Номера характерных точек частей земельных участков	Координаты характерных точек частей земельных участков, м (система координат МСК-29, зона 2)	
	X	Y
16	653786,79	2519432,31
17	653787,41	2519432,67
18	653827,04	2519457,66
19	653827,11	2519457,6
20	653834,74	2519466,96
1	653810,59	2519449,47
<b>Условный номер части земельного участка :12556/чзу1</b>		
1	653801,39	2519465,17
2	653801,44	2519465,12
3	653801,77	2519465,33
4	653814,46	2519470,67
5	653813,03	2519472,38
6	653806,81	2519468,43
7	653796,17	2519481,27
8	653788,27	2519475,53
9	653783,35	2519471,49
10	653777,02	2519466,49
11	653783	2519455,04
12	653787,08	2519457,37
13	653798,95	2519464,14
1	653801,39	2519465,17
<b>Условный номер части земельного участка :47/чзу1</b>		
1	653787,08	2519457,37
2	653783	2519455,04
3	653783,6	2519453,89
4	653777,06	2519449,85
5	653735,5	2519427,27
6	653715,82	2519410,92
7	653610,93	2519353,21
8	653593,75	2519349,23
9	653593,01	2519348,94
10	653592,96	2519349,05
11	653579,05	2519345,82
12	653571,83	2519343,13
13	653571,91	2519342,95
14	653567,47	2519341,27
15	653567,39	2519341,48
16	653545,03	2519333,14
17	653545,18	2519332,72
18	653531,78	2519327,7
19	653531,58	2519328,25
20	653521,57	2519324,57
21	653521,41	2519324,51

Номера характерных точек частей земельных участков	Координаты характерных точек частей земельных участков, м (система координат МСК-29, зона 2)	
	X	Y
22	653506,52	2519312,15
23	653456,69	2519296,93
24	653454,97	2519303,99
25	653453,65	2519303,68
26	653439,26	2519304,51
27	653434,11	2519304,81
28	653438,61	2519292,8
29	653445,7	2519273,87
30	653449,67	2519274,72
21	653458,34	2519276,6
32	653516,22	2519294,19
33	653522,39	2519299,34
34	653519,94	2519306,16
35	653596,19	2519334,39
36	653630,04	2519349,83
37	653810,59	2519449,47
38	653798,95	2519464,14
1	653787,08	2519457,37
<b>Условный номер части земельного участка :29/чзу1</b>		
1	653520,13	2519305,96
2	653522,59	2519299,51
3	653534,62	2519309,49
4	653582,96	2519326,13
5	653597,45	2519329,56
6	653595,8	2519333,94
1	653520,13	2519305,96
<b>Условный номер части земельного участка :28/чзу1</b>		
1	653521,56	2519324,63
2	653521,57	2519324,57
3	653531,58	2519328,25
4	653531,78	2519327,7
5	653545,18	2519332,72
6	653545,03	2519333,14
7	653567,39	2519341,48
8	653567,47	2519341,27
9	653571,91	2519342,95
10	653571,83	2519343,13
11	653579,05	2519345,82
12	653576,94	2519345,21
13	653526,37	2519327,8
14	653524,72	2519327,06
15	653523,22	2519326,02
1	653521,56	2519324,63



Номера характерных точек частей земельных участков	Координаты характерных точек частей земельных участков, м (система координат МСК-29, зона 2)	
	X	Y
<b>Условный номер части кадастрового квартала 29:22:040722</b>		
1	653442,05	2519327,64
2	653428,15	2519324,47
3	653433,72	2519304,68
4	653434,11	2519304,81
5	653453,65	2519303,68
6	653448,75	2519308,03
1	653442,05	2519327,64
<b>Условный номер части кадастрового квартала 32/чзу1</b>		
1	653416,53	2519288,03
2	653319,43	2519263,93
3	653313,13	2519266,76
4	653207,86	2519244,43
5	653214,11	2519223,94
6	653237,61	2519230,59
7	653236,19	2519235,65
8	653267,35	2519242,09
9	653301,97	2519249,84
10	653317,56	2519242,86
11	653421,05	2519268,55
12	653425,75	2519269,49
13	653445,7	2519273,87
14	653438,61	2519292,8
15	653434,11	2519304,81
16	653433,72	2519304,68
17	653437,18	2519292,42
18	653421,4	2519289,02
19	653421,16	2519288,96
1	653416,53	2519288,03
<b>Условный номер части кадастрового квартала 29:22:040723</b>		
1	653294,86	2519265,42
2	653294,38	2519268,51
3	653284,35	2519266,28
4	653284,75	2519264,54
5	653215,53	2519248,73
6	653213,78	2519255,45
7	653160,32	2519432,42
8	653160,15	2519432,39
9	653155,17	2519448,68
10	653155,21	2519448,8
11	653153,8	2519453,48

Номера характерных точек частей земельных участков	Координаты характерных точек частей земельных участков, м (система координат МСК-29, зона 2)	
	X	Y
12	653152,78	2519456,87
13	653133,17	2519453,14
14	653196,08	2519245,1
15	653206,83	2519247,82
16	653207,86	2519244,43
17	653313,13	2519266,76
18	653308,81	2519268,69
1	653294,86	2519265,42
<b>Условный номер части земельного участка :31/чзу1</b>		
1	653294,38	2519268,51
2	653294,86	2519265,42
3	653308,81	2519268,69
4	653304,16	2519270,68
1	653294,38	2519268,51
<b>Условный номер части земельного участка :14/чзу1</b>		
1	653214,98	2519251,52
2	653215,53	2519248,73
3	653284,75	2519264,54
4	653284,35	2519266,28
5	653263,12	2519261,57
6	653222,97	2519253,36
7	653222,72	2519253,31
1	653214,98	2519251,52
<b>Условный номер части земельного участка :12/чзу1</b>		
1	653198,58	2519236,75
2	653199,86	2519233,75
3	653202,28	2519231,01
4	653203,42	2519228,51
5	653206,49	2519221,78
6	653214,11	2519223,94
7	653207,86	2519244,43
8	653206,83	2519247,82
9	653196,08	2519245,1
1	653198,58	2519236,75
<b>Условный номер части земельного участка :6/чзу1</b>		
1	653115,09	2519512,91
2	653116,13	2519509,12
3	653133,17	2519453,14
4	653152,78	2519456,87
5	653135,29	2519514,89
6	653134,79	2519516,85
1	653115,09	2519512,91
<b>Условный номер части земельного участка :7952/чзу1</b>		

Номера характерных точек частей земельных участков	Координаты характерных точек частей земельных участков, м (система координат МСК-29, зона 2)	
	X	Y
1	653115,14	2519581,75
2	653115,71	2519583,23
3	653113,85	2519589,24
4	653118,58	2519590,55
5	653105,65	2519633,4
6	653111,33	2519635,03
7	653110,93	2519636,37
8	653108,19	2519645,45
9	653102,53	2519643,84
10	653081,13	2519714,62
11	653069,19	2519712,16
12	653069,78	2519709,38
13	653069,9	2519708,9
14	653082,42	2519663,43
15	653082,42	2519663,42
16	653088,38	2519641,86
17	653088,44	2519641,63
18	653091,79	2519630,58
19	653101	2519600,13
20	653094,16	2519582,59
21	653106,08	2519542,46
22	653115,09	2519512,91
23	653134,79	2519516,85
24	653125,24	2519548,24
1	653115,14	2519581,75
<b>Условный номер части кадастрового квартала 29:22:040724;29:22:040730</b>		
1	653115,71	2519583,23
2	653122,01	2519599,4
3	653111,33	2519635,03
4	653105,65	2519633,4
5	653118,58	2519590,55
6	653113,85	2519589,24
1	653115,71	2519583,23
<b>Условный номер части земельного участка :7/чзу1</b>		
1	653081,13	2519714,62
2	653102,53	2519643,84
3	653108,19	2519645,45
4	653107,63	2519647,3
5	653101,71	2519668,74
6	653089,26	2519713,97
7	653088,79	2519716,19
8	653081,13	2519714,62

Номера характерных точек частей земельных участков	Координаты характерных точек частей земельных участков, м (система координат МСК-29, зона 2)	
	X	Y
<b>Условный номер части земельного участка :518/чзу1</b>		
1	653069,19	2519712,16
2	653081,13	2519714,62
3	653088,79	2519716,19
4	653082,72	2519743,38
5	653082,6	2519743,85
6	653080,98	2519749,77
7	653080,9	2519750,18
8	653089,98	2519752,93
9	653086,26	2519766,93
10	652857,45	2519719,92
11	652848,68	2519718,07
12	652852,58	2519698,17
13	652871,59	2519701,56
14	652870,77	2519709,64
15	652878,43	2519710,4
16	652879,46	2519710,55
17	653043,44	2519744,46
18	653045,51	2519745,13
19	653051,99	2519732,67
20	653063,98	2519735,49
1	653069,19	2519712,16
<b>Условный номер части земельного участка :8650/чзу1</b>		
1	653046,38	2519767,45
2	653038,32	2519763,83
3	652875,93	2519730,25
4	652866,94	2519729,36
5	652865,14	2519737,41
6	652854,15	2519735,42
7	652855,85	2519727,46
8	652857,45	2519719,92
9	653086,26	2519766,93
10	653085,02	2519771,61
11	653074,77	2519769,24
12	653073,2	2519774,94
13	653064,34	2519772,56
14	653047,79	2519767,96
1	653046,38	2519767,45
<b>Условный номер части кадастрового квартала 29:22:040725;29:22:040729</b>		
1	652834,53	2519723,38
2	652836,17	2519715,5
3	652848,68	2519718,07

Номера характерных точек частей земельных участков	Координаты характерных точек частей земельных участков, м (система координат МСК-29, зона 2)	
	X	Y
4	652857,45	2519719,92
5	652855,85	2519727,46
6	652854,15	2519735,42
7	652839,81	2519732,82
8	652840,1	2519724,49
1	652834,53	2519723,38
<b>Условный номер части земельного участка :12549/чзу1</b>		
1	652836,17	2519715,5
2	652534,35	2519653,42
3	652531,35	2519651,44
4	652524,98	2519647,24
5	652518,38	2519642,89
6	652518,58	2519641,85
7	652519,47	2519637,26
8	652495	2519632,54
9	652486,99	2519624,89
10	652437,89	2519615,43
11	652436,3	2519623,61
12	652427,63	2519621,9
13	652409,58	2519618,09
14	652374,26	2519610,79
15	652365,5	2519613,76
16	652363,31	2519613,31
17	652361,67	2519612,74
18	652326,11	2519605,17
19	652325,39	2519608,57
20	652320,98	2519607,66
21	652320,95	2519607,82
22	652316,54	2519606,85
23	652310,01	2519605,42
24	652311,01	2519600,82
25	652251,43	2519588,86
26	652250,7	2519592,41
27	652243,16	2519590,76
28	652236,24	2519589,24
29	652236,51	2519587,83
30	652202,51	2519581,07
31	652202,36	2519581,81
32	652201,33	2519581,59
33	652197,64	2519581,71
34	652197,46	2519582,44
35	652194,8	2519581,89
36	652184,51	2519579,75



Номера характерных точек частей земельных участков	Координаты характерных точек частей земельных участков, м (система координат МСК-29, зона 2)	
	X	Y
37	652175,91	2519578,03
38	652181,83	2519549,13
39	652203,07	2519553,58
40	652202,36	2519561,55
41	652204,39	2519561,78
42	652310,45	2519585,04
43	652310,01	2519586,86
44	652312,93	2519587,56
45	652313,38	2519585,68
46	652357,31	2519595,32
47	652370,53	2519590,95
48	652372,98	2519590,47
49	652375,69	2519590,66
50	652413,63	2519598,5
51	652451,28	2519606,29
52	652519,38	2519620,36
53	652522,86	2519621,81
54	652539,9	2519633,13
55	652546,91	2519637,75
56	652558	2519644,99
57	652658,67	2519666,03
58	652812,95	2519696,92
59	652824,54	2519699,17
60	652825,6	2519699,44
61	652840,55	2519704,18
62	652843,77	2519704,83
63	652845,85	2519696,97
64	652852,58	2519698,17
65	652848,68	2519718,07
1	652836,17	2519715,5
<b>Условный номер части земельного участка :8631/чзу1</b>		
1	652820,08	2519718,68
2	652807,95	2519716,32
3	652656,94	2519686
4	652656,91	2519686
5	652648,33	2519684,25
6	652648,28	2519684,24
7	652641,47	2519682,82
8	652552,05	2519664,18
9	652548,59	2519662,74
10	652534,35	2519653,42
11	652836,17	2519715,5
12	652834,53	2519723,38

Номера характерных точек частей земельных участков	Координаты характерных точек частей земельных участков, м (система координат МСК-29, зона 2)	
	X	Y
1	652820,08	2519718,68
<b>Условный номер части кадастрового квартала 29:22:040734; 29:22:040739</b>		
1	652513,46	2519639,64
2	652447,23	2519625,87
3	652436,3	2519623,61
4	652437,89	2519615,43
5	652486,99	2519624,89
6	652495	2519632,54
7	652519,47	2519637,26
8	652518,58	2519641,85
9	652518,38	2519642,89
10	652513,46	2519639,64
<b>Условный номер части земельного участка :22/чзу1</b>		
1	652320,95	2519607,82
2	652320,98	2519607,66
3	652325,39	2519608,57
4	652326,11	2519605,17
5	652361,67	2519612,74
6	652361,21	2519615,18
7	652360,98	2519615,17
8	652358,12	2519615,67
9	652355,7	2519615,44
1	652320,95	2519607,82
<b>Условный номер части земельного участка :860/чзу1</b>		
1	652361,67	2519612,74
2	652363,31	2519613,31
3	652363,06	2519614,57
4	652361,21	2519615,18
1	652361,67	2519612,74
<b>Условный номер части кадастрового квартала 29:22:040744</b>		
1	652363,06	2519614,57
2	652363,31	2519613,31
3	652365,5	2519613,76
1	652363,06	2519614,57
<b>Условный номер части земельного участка :861/чзу1</b>		
1	652310,01	2519605,42
2	652316,55	2519606,82
3	652316,54	2519606,85
4	652250,7	2519592,41
5	652251,43	2519588,86
6	652311,01	2519600,82

Номера характерных точек частей земельных участков	Координаты характерных точек частей земельных участков, м (система координат МСК-29, зона 2)	
	X	Y
1	652310,01	2519605,42
<b>Условный номер части земельного участка :859/чзу1</b>		
1	652236,22	2519589,32
2	652202,36	2519581,81
3	652202,51	2519581,07
4	652236,51	2519587,83
1	652236,22	2519589,32
<b>Условный номер части земельного участка :21/чзу1</b>		
1	652166,18	2519575,62
2	652166,94	2519571,96
3	652084,02	2519554,71
4	652082,33	2519554,35
5	652081,77	2519553,06
6	652080,78	2519552,3
7	652079,43	2519551,93
8	652078,47	2519551,93
9	652077,18	2519552,51
10	652076,52	2519553,15
11	652069,02	2519551,59
12	652069	2519551,7
13	652054,04	2519548,21
14	652049,56	2519548,65
15	652021,77	2519542,86
16	652021,05	2519546,4
17	651998,64	2519542,18
18	651973,91	2519540,63
19	651955,38	2519541,22
20	651939,18	2519542,67
21	651935,54	2519542,99
22	651937,02	2519535,06
23	651958,6	2519535,87
24	651972,31	2519534,76
25	652053,96	2519528,14
26	652055,44	2519528,13
27	652056,99	2519528,36
28	652154,92	2519550,8
29	652167,91	2519555,53
30	652174,1	2519556,89
31	652176,04	2519547,92
32	652181,83	2519549,13
33	652175,91	2519578,03
34	652170,77	2519577,12
35	652170,79	2519576,65

Номера характерных точек частей земельных участков	Координаты характерных точек частей земельных участков, м (система координат МСК-29, зона 2)	
	X	Y
1	652166,18	2519575,62
<b>Условный номер части земельного участка :8611/чзу1</b>		
1	652162,93	2519574,91
2	652161,62	2519574,53
3	652149,2	2519570,01
4	652084,69	2519555,21
5	652083,95	2519555,04
6	652084,02	2519554,71
7	652166,94	2519571,96
8	652166,17	2519575,62
1	652162,93	2519574,91
<b>Условный номер части кадастрового квартала 29:22:040748</b>		
1	652069,01	2519551,63
2	652069,02	2519551,59
3	652076,52	2519553,15
4	652082,33	2519554,35
5	652084,02	2519554,71
6	652083,95	2519555,04
1	652069,01	2519551,63
<b>Условный номер части земельного участка :28/чзу1</b>		
1	652076,52	2519553,15
2	652077,18	2519552,51
3	652078,47	2519551,93
4	652079,43	2519551,93
5	652080,78	2519552,3
6	652081,77	2519553,06
7	652082,33	2519554,35
1	652076,52	2519553,15
<b>Условный части кадастрового квартала 29:22:040748</b>		
1	652020,1	2519551,04
2	652021,05	2519546,4
3	652021,77	2519542,86
4	652049,56	2519548,65
1	652020,1	2519551,04
<b>Условный номер части кадастрового квартала :36/чзу1</b>		
1	651959,01	2519555,99
2	651952,51	2519555,72
3	651955,38	2519541,22
4	651973,91	2519540,63
5	651998,64	2519542,18
6	652021,05	2519546,4
7	652020,1	2519551,04

Номера характерных точек частей земельных участков	Координаты характерных точек частей земельных участков, м (система координат МСК-29, зона 2)	
	X	Y
1	651959,01	2519555,99
<b>Условный номер части кадастрового квартала :22/чзу1</b>		
1	651936,57	2519555,06
2	651939,18	2519542,67
3	651955,38	2519541,22
4	651952,51	2519555,72
1	651936,57	2519555,06
<b>Условный номер части земельного участка :8617/чзу1</b>		
1	651851,15	2519554,46
2	651850,93	2519550,48
3	651864,3	2519549,3
4	651868,48	2519548,93
5	651868,68	2519552,24
6	651866,84	2519552,16
1	651851,15	2519554,46
<b>Условный номер части кадастрового квартала 29:22:040753</b>		
1	651801,82	2519561,7
2	651756,01	2519568,44
3	651754,84	2519559
4	651807,02	2519554,27
5	651829,67	2519552,26
6	651838,08	2519551,61
7	651850,93	2519550,48
8	651851,15	2519554,46
1	651801,82	2519561,7
<b>Условный номер части земельного участка :14/чзу1</b>		
1	651885,52	2519547,42
2	651885,96	2519532,94
3	651937,02	2519535,06
4	651935,54	2519542,99
1	651885,52	2519547,42
<b>Условный номер части кадастрового квартала 29:22:040753</b>		
1	651863,07	2519532,5
2	651865,79	2519532,1
3	651885,96	2519532,94
4	651885,52	2519547,42
5	651868,48	2519548,93
6	651864,3	2519549,3
1	651863,07	2519532,5
<b>Условный номер части земельного участка :8611/чзу2</b>		
1	651828,49	2519537,58



Номера характерных точек частей земельных участков	Координаты характерных точек частей земельных участков, м (система координат МСК-29, зона 2)	
	X	Y
2	651836,97	2519536,33
3	651838,08	2519551,61
4	651829,67	2519552,26
1	651828,49	2519537,58
<b>Условный номер части земельного участка :8611/чзу3</b>		
1	651754,85	2519559
2	651753,65	2519548,59
3	651803,5	2519541,15
4	651803,51	2519541,14
5	651806,04	2519540,77
6	651807,02	2519554,27
1	651754,85	2519559
<b>Условный номер части земельного участка :8611/чзу4</b>		
1	651838,08	2519551,61
2	651836,97	2519536,33
3	651863,07	2519532,5
4	651864,3	2519549,3
1	651838,08	2519551,61
<b>Условный номер части земельного участка :19/чзу1</b>		
1	651807,02	2519554,27
2	651806,06	2519540,77
3	651828,49	2519537,58
4	651829,67	2519552,26
1	651807,02	2519554,27
<b>Условный номер части земельного участка :215/чзу1</b>		
1	651716,77	2519574,39
2	651678,33	2519577,43
3	651673,51	2519557,91
4	651688,3	2519556,6
5	651692,25	2519556,27
6	651691,73	2519549,95
7	651711,49	2519548,5
8	651712,18	2519554,61
9	651714,46	2519554,42
10	651726,22	2519552,67
11	651753,63	2519548,59
12	651754,84	2519559
13	651755,96	2519568,45
1	651716,77	2519574,39
<b>Условный номер части земельного участка :6/чзу1</b>		
1	651672,69	2519577,87
2	651669,57	2519566,56
3	651667,12	2519558,45

Номера характерных точек частей земельных участков	Координаты характерных точек частей земельных участков, м (система координат МСК-29, зона 2)	
	X	Y
4	651673,51	2519557,91
5	651678,33	2519577,43
1	651672,69	2519577,87
<b>Условный номер части земельного участка :4/чзу1</b>		
1	651663,91	2519567,06
2	651661,45	2519558,99
3	651663,2	2519558,77
4	651667,03	2519558,46
5	651669,46	2519566,56
6	651663,92	2519567,06
7	651663,91	2519567,06
<b>Условный номер части земельного участка :60/чзу1</b>		
1	651631,38	2519569,94
2	651576,87	2519596,33
3	651527,22	2519620,37
4	651519,47	2519624,12
5	651517,77	2519624,45
6	651516,66	2519624,94
7	651507,05	2519607,33
8	651509,36	2519606,22
9	651511,22	2519605,6
10	651513,1	2519605,18
11	651514,64	2519608,37
12	651517,35	2519607,07
13	651516,11	2519604,51
14	651521,9	2519603,27
15	651608,39	2519565,71
16	651661,45	2519558,99
17	651663,91	2519567,06
1	651631,38	2519569,94
<b>Условный номер части земельного участка :8609/чзу1</b>		
1	651665,19	2519578,45
2	651613,74	2519585,1
3	651580,76	2519599,43
4	651578,83	2519600,27
5	651576,87	2519596,33
6	651631,38	2519569,94
7	651663,91	2519567,06
8	651669,57	2519566,56
9	651672,58	2519577,88
1	651665,19	2519578,45
<b>Условный номер части земельного участка :9/чзу1</b>		
1	651528,17	2519622,19

Номера характерных точек частей земельных участков	Координаты характерных точек частей земельных участков, м (система координат МСК-29, зона 2)	
	X	Y
2	651527,22	2519620,38
3	651576,87	2519596,33
4	651578,83	2519600,27
5	651528,86	2519621,96
1	651528,17	2519622,19
<b>Условный номер части земельного участка :15/чзу1</b>		
1	651519,47	2519624,12
2	651527,22	2519620,38
3	651528,17	2519622,19
4	651527,06	2519622,55
1	651519,47	2519624,12
<b>Условный номер части земельного участка :24/чзу1</b>		
1	651489,18	2519637,03
2	651479,97	2519619,33
3	651507,03	2519607,34
4	651516,64	2519624,95
5	651489,18	2519637,03
<b>Условный номер части земельного участка :7923/чзу1</b>		
1	651480,75	2519640,76
2	651471,53	2519622,98
3	651479,97	2519619,33
4	651489,18	2519637,03
1	651480,75	2519640,76
<b>Условный номер части земельного участка 7925/чзу1</b>		
1	651444,48	2519654,33
2	651441,29	2519648,19
3	651455,24	2519641,71
4	651455,3	2519627,37
5	651457,37	2519626,33
6	651459,51	2519625,63
7	651470,82	2519623,29
8	651471,52	2519622,99
9	651480,75	2519640,76
10	651477,94	2519642,01
11	651475,92	2519642,66
12	651464,67	2519644,99
13	651444,47	2519654,33
1	651444,48	2519654,33
<b>Условный номер части земельного участка :1446/чзу1</b>		
1	651420,42	2519657,84
2	651441,29	2519648,19
3	651444,47	2519654,33
4	651423,19	2519664,08

Номера характерных точек частей земельных участков	Координаты характерных точек частей земельных участков, м (система координат МСК-29, зона 2)	
	X	Y
1	651420,42	2519657,84
<b>Условный номер части земельного участка :1447/чзу1</b>		
1	651441,29	2519648,18
2	651420,4	2519657,82
3	651415,03	2519645,73
4	651455,3	2519627,37
5	651455,24	2519641,71
1	651441,29	2519648,18
<b>Условный номер части земельного участка :1443/чзу1</b>		
1	651335,76	2519696,97
2	651335,77	2519695,41
3	651342,57	2519686,67
4	651350,87	2519676,3
5	651352,85	2519674,41
6	651354,51	2519673,45
7	651415,02	2519645,74
8	651420,4	2519657,82
9	651335,76	2519696,97
1	651335,76	2519696,97
<b>Условный номер части земельного участка :733/чзу1</b>		
1	651365	2519690,65
2	651363,77	2519692,18
3	651363,45	2519695,59
4	651341,37	2519705,69
5	651329,84	2519710,5
6	651326,81	2519713,81
7	651314,7	2519726,06
8	651298,65	2519742,31
9	651284,1	2519746,36
10	651266,94	2519763,78
11	651232,03	2519799,23
12	651223,75	2519807,67
13	651219,8	2519811,85
14	651222,09	2519819,94
15	651209,86	2519832,63
16	651203,03	2519826,02
17	651198,7	2519810,73
18	651198,81	2519806,55
19	651200,77	2519802,87
20	651209,34	2519793,8
21	651217,76	2519785,21
22	651252,69	2519749,75
23	651273,59	2519728,53

Номера характерных точек частей земельных участков	Координаты характерных точек частей земельных участков, м (система координат МСК-29, зона 2)	
	X	Y
24	651305,57	2519719,62
25	651316,73	2519716,37
26	651320,37	2519715,21
27	651335,77	2519695,41
28	651335,76	2519696,97
29	651420,42	2519657,84
30	651423,19	2519664,08
1	651365	2519690,65
<b>Условный номер части земельного участка :8614/чзу1</b>		
1	651346,9	2519712,04
2	651341,37	2519705,69
3	651359,78	2519697,27
4	651363,45	2519695,59
5	651363,08	2519699,63
6	651357,79	2519701,85
7	651352,84	2519704,01
1	651346,9	2519712,04
<b>Условный номер части земельного участка :11/чзу1</b>		
1	651336,48	2519726,41
2	651326,81	2519713,81
3	651329,84	2519710,5
4	651341,37	2519705,69
5	651346,9	2519712,04
1	651336,48	2519726,41
<b>Условный номер части земельного участка :12802/чзу1</b>		
1	651314,7	2519726,06
2	651326,81	2519713,81
3	651336,48	2519726,41
4	651333,6	2519730
5	651332,3	2519731,49
6	651328,81	2519733,51
7	651322,56	2519735,5
8	651311,05	2519738,85
9	651298,65	2519742,31
1	651314,7	2519726,06
<b>Условный номер части земельного участка :38/чзу1</b>		
1	651208,99	2519844,65
2	651206,15	2519842,13
3	651205,77	2519841,78
4	651207,12	2519840,48
5	651207,05	2519840,23
6	651206	2519836,53
11	651209,86	2519832,63



Номера характерных точек частей земельных участков	Координаты характерных точек частей земельных участков, м (система координат МСК-29, зона 2)	
	X	Y
12	651222,09	2519819,94
13	651226,29	2519834,79
14	651227,79	2519840,06
15	651228,09	2519841,19
16	651227,92	2519844,95
17	651226,57	2519848,09
18	651224,67	2519851
19	651223,23	2519852,74
20	651220,39	2519855,48
1	651208,99	2519844,65
<b>Условный номер части кадастрового квартала 29:22:050510</b>		
1	651188,84	2519885,84
2	651178,55	2519878,49
3	651179	2519878,02
4	651208,99	2519844,65
5	651220,39	2519855,48
1	651188,84	2519885,84
<b>Условный номер части земельного участка :28/чзу1</b>		
1	651179	2519878,02
2	651173,33	2519874,52
3	651187,24	2519859,61
4	651205,77	2519841,78
5	651208,99	2519844,65
6	651178,97	2519878,01
1	651179	2519878,02
<b>Условный номер части земельного участка :732/чзу1</b>		
1	651166,38	2519894,39
2	651155,88	2519886,88
3	651161,35	2519881,41
4	651168,29	2519874,47
5	651173,74	2519875,07
6	651173,92	2519874,89
7	651178,97	2519878,01
8	651178,55	2519878,49
9	651188,84	2519885,84
10	651181,64	2519892,77
11	651178,32	2519895,67
1	651166,38	2519894,39
<b>Условный номер части земельного участка :47/чзу1</b>		
1	651166,38	2519894,39
2	651154,97	2519893,14
3	651152,3	2519891,78
4	651154,93	2519888,17

Номера характерных точек частей земельных участков	Координаты характерных точек частей земельных участков, м (система координат МСК-29, зона 2)	
	X	Y
5	651155,88	2519886,88
1	651166,38	2519894,39
<b>Условный номер части земельного участка :18/чзу1</b>		
1	651141,08	2519886,05
2	651127,19	2519904,06
3	651122,07	2519900,43
4	651139,19	2519877,02
5	651154,93	2519888,17
6	651152,3	2519891,78
7	651141,08	2519886,05
<b>Условный номер части земельного участка :8614/чзу1</b>		
1	651161,35	2519881,41
2	651134,2	2519861,63
3	651135,66	2519859,66
4	651160,78	2519873,65
5	651168,29	2519874,47
1	651161,35	2519881,41
<b>Условный номер части земельного участка :8614/чзу5</b>		
1	651161,35	2519881,41
2	651134,2	2519861,63
3	651135,03	2519860,51
4	651160,79	2519873,65
5	651168,29	2519874,47
1	651161,35	2519881,41
<b>Условный номер части земельного участка :8649/чзу1</b>		
1	651161,35	2519881,41
2	651155,88	2519886,88
3	651154,93	2519888,17
4	651139,19	2519877,02
5	651122,07	2519900,43
6	651127,19	2519904,06
7	651095,63	2519945,26
8	651091,2	2519951,06
9	651084,46	2519959,86
10	651053,19	2520003,7
11	651044,04	2520016,54
12	651035,82	2520028,06
13	651021,32	2520048,39
14	651015,87	2520056,39
15	651024,12	2520062,61
16	650983,61	2520117,01
17	650937,69	2520178,53
18	650927,6	2520192,04

Номера характерных точек частей земельных участков	Координаты характерных точек частей земельных участков, м (система координат МСК-29, зона 2)	
	X	Y
19	650857,35	2520288,18
20	650857,26	2520288,3
21	650856,46	2520289,47
22	650829,81	2520324,74
23	650831,28	2520325,84
24	650821,79	2520339,08
25	650819,96	2520337,82
26	650770,82	2520403,79
27	650751,62	2520396,77
28	650751,81	2520396,18
29	650753	2520394,11
30	650803,94	2520325,85
31	650802,4	2520324,46
32	650812,3	2520311,64
33	650813,89	2520312,63
34	650840,42	2520277,53
35	650841,24	2520276,32
36	650911,48	2520180,2
37	650911,54	2520180,12
38	650921,66	2520166,57
39	650967,58	2520105,04
40	650989,87	2520075,17
41	650991,45	2520058,15
42	650992,04	2520055,6
43	650993,27	2520053,27
44	651005,04	2520036,77
45	651019,53	2520016,45
46	651027,75	2520004,92
47	651036,91	2519992,08
48	651068,27	2519948,1
49	651068,47	2519947,83
50	651075,32	2519938,89
51	651079,75	2519933,1
52	651125,67	2519873,15
53	651134,2	2519861,63
54	651161,35	2519881,41
17	650841,86	2520306,75
18	650841,39	2520305,64
19	650840,13	2520305,47
20	650839,37	2520306,54
21	650839,84	2520307,64
22	650841,1	2520307,8

Номера характерных точек частей земельных участков	Координаты характерных точек частей земельных участков, м (система координат МСК-29, зона 2)	
	X	Y
17	650841,86	2520306,75
23	650833,55	2520315,75
24	650833,49	2520314,83
25	650831,78	2520313,29
26	650828,44	2520317,01
27	650830,15	2520318,55
28	650831,07	2520318,5
23	650833,55	2520315,75
<b>Условный номер части земельного участка :63/чзу1</b>		
1	650741,43	2520420,62
2	650751,62	2520396,77
3	650770,82	2520403,79
4	650769,75	2520405,1
5	650759,41	2520429,45
6	650736,85	2520421,03
1	650741,43	2520420,62
<b>Условный номер части земельного участка :15/чзу1</b>		
1	650759,41	2520429,45
2	650757,59	2520433,74
3	650757	2520435,04
4	650731,82	2520426,13
5	650728,88	2520428,58
6	650732,33	2520421,44
7	650736,85	2520421,03
1	650759,41	2520429,45
<b>Условный номер части земельного участка :998/чзу1</b>		
1	650755,08	2520439,25
2	650754,88	2520439,26
3	650731,2	2520430,38
4	650731,82	2520426,13
5	650757	2520435,04
1	650755,08	2520439,25
<b>Условный номер части кадастрового квартала 29:22:050508</b>		
1	650731,2	2520430,38
2	650728,88	2520428,58
3	650731,82	2520426,13
1	650731,2	2520430,38
<b>Условный номер части кадастрового квартала :14/чзу1</b>		
1	650741,7	2520440,75
2	650735,78	2520456,66
3	650735,78	2520456,67

Номера характерных точек частей земельных участков	Координаты характерных точек частей земельных участков, м (система координат МСК-29, зона 2)	
	X	Y
4	650731,38	2520468,48
5	650729,37	2520467,75
6	650722,35	2520465,19
7	650723,26	2520462,76
8	650719,53	2520461,39
9	650723,98	2520449,56
10	650722,93	2520449,07
11	650725,42	2520442,68
12	650726,44	2520443,11
13	650731,2	2520430,38
14	650754,88	2520439,26
15	650749,63	2520439,76
1	650741,7	2520440,75
<b>Условный номер части земельного участка :1016/чзу1</b>		
1	650725,34	2520479,1
2	650729,37	2520467,75
3	650731,38	2520468,48
4	650727,18	2520479,74
1	650725,34	2520479,1
<b>Условный номер части земельного участка :4/чзу1</b>		
1	650706,18	2520536
2	650704,21	2520535,26
3	650724,96	2520478,97
4	650727,18	2520479,74
1	650706,18	2520536
<b>Условный номер части кадастрового квартала 29:22:050508</b>		
1	650698,06	2520557,76
2	650696,15	2520556,96
3	650647,16	2520690,47
4	650638,35	2520685,59
5	650695,89	2520531,85
6	650704,21	2520535,26
7	650706,18	2520536
1	650698,06	2520557,76
<b>Условный номер части земельного участка :696/чзу1</b>		
1	650696,15	2520556,96
2	650698,06	2520557,76
3	650656,63	2520668,77
4	650661,08	2520670,76
5	650658,28	2520678,6
6	650654,15	2520689,74
7	650653,56	2520691,04

Номера характерных точек частей земельных участков	Координаты характерных точек частей земельных участков, м (система координат МСК-29, зона 2)	
	X	Y
8	650652,32	2520693,33
9	650648,28	2520691,1
10	650647,16	2520690,47
1	650696,15	2520556,96
<b>Условный номер части земельного участка :12714/чзу1</b>		
1	650647,16	2520690,48
2	650648,28	2520691,1
3	650652,32	2520693,33
4	650651,33	2520695,15
6	650646,03	2520703,18
7	650643,06	2520701,61
8	650643,18	2520701,3
9	650646,39	2520692,59
1	650647,16	2520690,48
<b>Условный номер части земельного участка :8633/чзу1</b>		
1	650726,45	2520443,11
2	650725,42	2520442,68
3	650722,94	2520449,07
4	650723,99	2520449,56
5	650719,53	2520461,39
6	650723,26	2520462,76
7	650722,35	2520465,19
8	650729,36	2520467,75
9	650725,34	2520479,1
10	650724,96	2520478,97
11	650704,21	2520535,26
12	650695,89	2520531,85
13	650638,35	2520685,59
14	650647,16	2520690,48
15	650646,39	2520692,59
16	650643,18	2520701,3
17	650643,06	2520701,61
18	650635,84	2520697,8
19	650620,84	2520737,9
20	650620,84	2520738,13
21	650608,56	2520771,15
22	650608,54	2520771,18
23	650572,52	2520866,95
24	650577,51	2520873,06
25	650578,51	2520874,12
26	650578,45	2520874,29
27	650578,13	2520875,2
28	650572,59	2520890,13



Номера характерных точек частей земельных участков	Координаты характерных точек частей земельных участков, м (система координат МСК-29, зона 2)	
	X	Y
29	650573,22	2520890,36
30	650556,25	2520936,16
31	650558,91	2520937,07
32	650543,41	2520978,78
33	650540,25	2520977,85
34	650538,03	2520983,88
35	650541,14	2520984,89
36	650517,67	2521047,94
37	650517,64	2521048,01
38	650500,42	2521093,85
39	650481,35	2521144,68
40	650455,66	2521213,19
41	650461,77	2521215,51
42	650459,93	2521220,52
43	650451,92	2521217,49
44	650443,91	2521239,07
45	650423,45	2521295,17
46	650423,97	2521298,19
47	650413,87	2521328,44
48	650395,64	2521320,04
49	650406,78	2521286,71
50	650422,23	2521245,35
51	650427,19	2521232,13
52	650419,33	2521229,51
53	650429,94	2521202,75
54	650437,25	2521205,3
55	650462,62	2521137,65
56	650481,7	2521086,82
57	650481,7	2521086,81
58	650498,91	2521040,99
59	650558,38	2520881,26
60	650553,39	2520875,14
61	650549,89	2520870,91
62	650551,77	2520865,29
63	650589,82	2520764,16
64	650602,09	2520731,16
65	650622,08	2520677,43
66	650624,17	2520671,77
67	650629,85	2520671,04
68	650630,82	2520670,88
69	650631,21	2520669,2
70	650629,54	2520668,54
71	650620,05	2520664,45

Номера характерных точек частей земельных участков	Координаты характерных точек частей земельных участков, м (система координат МСК-29, зона 2)	
	X	Y
72	650628,42	2520646,05
73	650633,07	2520648,27
74	650641,66	2520651,81
75	650717,03	2520449,69
76	650725,07	2520428,09
77	650727,59	2520421,87
78	650732,33	2520421,44
79	650728,88	2520428,58
80	650731,2	2520430,38
1	650726,45	2520443,11
<b>Условный номер части земельного участка :62/чзу1</b>		
1	650833,55	2520315,75
2	650831,07	2520318,5
3	650830,15	2520318,55
4	650828,44	2520317,01
5	650831,78	2520313,29
6	650833,49	2520314,83
1	650833,55	2520315,75
<b>Условный номер части земельного участка :68/чзу1</b>		
1	650839,84	2520307,64
2	650839,37	2520306,54
3	650840,13	2520305,47
4	650841,39	2520305,64
5	650841,86	2520306,75
6	650841,1	2520307,8
1	650839,84	2520307,64
<b>Условный номер части земельного участка :472/чзу1</b>		
1	650578,51	2520874,12
2	650580,34	2520876,04
3	650578,13	2520875,2
1	650578,51	2520874,12
<b>Условный номер части земельного участка :239/чзу1</b>		
1	650572,59	2520890,13
2	650578,13	2520875,2
3	650579,67	2520875,79
4	650580,34	2520876,04
5	650581,31	2520877,06
6	650575,99	2520891,4
7	650573,21	2520890,36
1	650572,59	2520890,13
<b>Условный номер части земельного участка :42/чзу1</b>		
1	650558,91	2520937,07
2	650556,25	2520936,16

Номера характерных точек частей земельных участков	Координаты характерных точек частей земельных участков, м (система координат МСК-29, зона 2)	
	X	Y
3	650573,22	2520890,36
4	650575,99	2520891,4
1	650558,91	2520937,07
<b>Условный номер части земельного участка :250/чзу1</b>		
1	650541,14	2520984,88
2	650538,03	2520983,88
3	650540,25	2520977,85
4	650543,41	2520978,79
1	650541,14	2520984,88
<b>Условный номер части земельного участка :235/чзу1</b>		
1	650446,08	2521238,74
2	650445,69	2521239,77
3	650443,91	2521239,07
4	650451,92	2521217,49
5	650459,93	2521220,52
6	650458,54	2521224,31
7	650455,57	2521232,24
8	650452,35	2521241,16
1	650446,08	2521238,74
<b>Условный номер части земельного участка :8633/чзу2</b>		
1	650423,98	2521298,18
2	650423,45	2521295,17
3	650443,91	2521239,07
4	650445,68	2521239,78
5	650440,96	2521252,37
6	650425,61	2521293,3
1	650423,98	2521298,18
<b>Условный номер части земельного участка :8600/чзу1</b>		
1	650413,86	2521328,45
2	650411,32	2521336,08
3	650412,66	2521342,69
4	650413,18	2521345,54
5	650412,2	2521348,25
6	650409,19	2521356,12
7	650408,21	2521356,64
8	650408,66	2521357,5
9	650403,85	2521370,09
10	650362,39	2521478,16
11	650363,54	2521484,91
12	650354,01	2521480,96
13	650306,34	2521610,27
14	650296,71	2521615,21
15	650289,47	2521639,24

Номера характерных точек частей земельных участков	Координаты характерных точек частей земельных участков, м (система координат МСК-29, зона 2)	
	X	Y
16	650274,99	2521685,59
17	650270,02	2521684,21
18	650267,81	2521683,59
19	650255,85	2521680,24
20	650278,83	2521605,28
21	650280,39	2521600,81
22	650283,87	2521599,3
23	650310,94	2521585,68
24	650334,23	2521518,95
25	650344,19	2521490,48
26	650342,21	2521478,8
27	650341,71	2521476,38
28	650342,73	2521473,54
29	650385,17	2521362,93
30	650392,48	2521343,81
31	650391,19	2521337,43
32	650390,66	2521334,91
33	650390,68	2521334,9
34	650391,5	2521332,27
35	650395,64	2521320,04
1	650413,86	2521328,45
36	650368,19	2521434,89
37	650360,64	2521431,93
38	650359,55	2521434,72
39	650367,1	2521437,68
36	650368,19	2521434,89
<b>Условный номер части земельного участка :529/чзу1</b>		
1	650367,1	2521437,68
2	650359,55	2521434,72
3	650360,64	2521431,93
4	650368,19	2521434,89
1	650367,1	2521437,68
<b>Условный номер части земельного участка :7/чзу1</b>		
1	650364,83	2521492,38
2	650363,93	2521494,65
3	650353,11	2521525,56
4	650328,46	2521595,98
5	650326,64	2521600,03
6	650323,55	2521601,6
7	650306,34	2521610,27
8	650354,01	2521480,96
9	650363,54	2521484,91

Номера характерных точек частей земельных участков	Координаты характерных точек частей земельных участков, м (система координат МСК-29, зона 2)	
	X	Y
10	650364,35	2521489,67
1	650364,83	2521492,38
<b>Условный номер части земельного участка :22/чзу1</b>		
1	650250,11	2521680,91
2	650250,76	2521678,82
3	650267,81	2521683,59
4	650267,13	2521685,7
5	650250,12	2521680,9
1	650250,11	2521680,91
<b>Условный номер части земельного участка :24/чзу1</b>		
1	650274,46	2521687,77
2	650267,13	2521685,7
3	650267,81	2521683,59
4	650274,99	2521685,59
5	650275,12	2521685,63
1	650274,46	2521687,77
<b>Условный номер части земельного участка :7979/чзу1</b>		
1	650245,61	2521713,64
2	650255,21	2521682,33
3	650267,13	2521685,71
4	650274,46	2521687,77
5	650271,53	2521696,82
6	650269,61	2521702,58
7	650282,99	2521707,39
8	650273,9	2521736,47
9	650272,82	2521739,49
10	650260,86	2521737,08
11	650240,35	2521841,77
12	650238,61	2521850,48
13	650237,9	2521853,91
14	650236,61	2521860,15
15	650232,97	2521877,74
16	650230,53	2521891,41
17	650227,99	2521906,12
18	650224,93	2521923,84
19	650208,15	2522021,26
20	650199,27	2522073,07
21	650193,34	2522107,63
22	650187,71	2522140,45
23	650181,5	2522176,62
24	650175,46	2522211,86
25	650170,36	2522241,6
26	650168,72	2522251,46

Номера характерных точек частей земельных участков	Координаты характерных точек частей земельных участков, м (система координат МСК-29, зона 2)	
	X	Y
27	650153,5	2522248,83
28	650149,02	2522248,01
29	650150,64	2522238,22
30	650155,74	2522208,48
31	650161,79	2522173,24
32	650167,99	2522137,07
33	650173,62	2522104,25
34	650179,55	2522069,69
35	650188,44	2522017,88
36	650188,44	2522017,87
37	650205,22	2521920,44
38	650205,22	2521920,45
39	650208,28	2521902,72
40	650210,82	2521887,99
41	650210,83	2521887,93
42	650213,3	2521874,09
43	650213,35	2521873,82
44	650217,02	2521856,1
45	650218,31	2521849,86
46	650219	2521846,54
47	650220,72	2521837,91
48	650241,24	2521733,16
49	650215,58	2521728,11
50	650219,2	2521708,45
1	650245,61	2521713,64
<b>Условный номер части земельного участка :40/чзу1</b>		
1	650160,25	2522314,18
2	650158,64	2522314,09
3	650159,13	2522306,49
4	650160,63	2522306,6
1	650160,25	2522314,18
<b>Условный номер части земельного участка :7986/чзу1</b>		
1	650160,63	2522306,59
2	650159,13	2522306,49
3	650158,63	2522314,08
4	650160,24	2522314,19
5	650159,89	2522321,21
6	650159,76	2522322,4
7	650154,18	2522354,78
8	650149,8	2522380,15
9	650145,16	2522407,09
10	650139,11	2522442,16
11	650133,85	2522472,65
12	650133,84	2522472,71



Номера характерных точек частей земельных участков	Координаты характерных точек частей земельных участков, м (система координат МСК-29, зона 2)	
	X	Y
13	650112,93	2522589,9
14	650111,34	2522599,5
15	650101,22	2522597,9
16	650099	2522597,59
17	650093,65	2522625,97
18	650086,48	2522663,95
19	650081,38	2522693,14
20	650079,67	2522702,87
21	650059,88	2522699,52
22	650061,67	2522689,7
23	650066,81	2522660,3
24	650073,98	2522622,35
25	650078,83	2522596,57
26	650074,74	2522595,61
27	650079,12	2522570,58
28	650082,62	2522571,06
29	650085,18	2522571,5
30	650087,39	2522573,23
31	650090,49	2522575,8
32	650094,99	2522576,58
33	650114,15	2522469,22
34	650119,4	2522438,76
35	650125,45	2522403,69
36	650130,09	2522376,75
37	650134,46	2522351,39
38	650140	2522319,61
39	650139,95	2522319,59
40	650141,31	2522293,05
41	650141,37	2522292,56
42	650141,44	2522291,87
43	650146,69	2522261,25
44	650149,02	2522248,01
45	650153,5	2522248,83
46	650168,72	2522251,46
47	650166,4	2522264,64
48	650161,25	2522294,67
1	650160,63	2522306,59
<b>Условный номер части земельного участка :25/чзу1</b>		
1	649976,37	2522579,24
2	649978,02	2522568,97
3	649979,74	2522559,31
4	649981,22	2522550,32
5	650010,86	2522554,94
6	650010,15	2522559,01
7	650018,18	2522560,52
8	650079,12	2522570,58

Номера характерных точек частей земельных участков	Координаты характерных точек частей земельных участков, м (система координат МСК-29, зона 2)	
	X	Y
9	650074,74	2522595,61
10	650071,15	2522594,91
11	649992,3	2522581,68
12	649986,1	2522580,56
1	649976,37	2522579,24
<b>Условный номер части земельного участка :560/чзу1</b>		
1	651516,11	2519604,51
2	651517,35	2519607,07
3	651514,65	2519608,37
4	651513,1	2519605,18
1	651516,11	2519604,51
<b>Условный номер части земельного участка :961/чзу1</b>		
1	652312,93	2519587,56
2	652310,01	2519586,86
3	652310,45	2519585,04
4	652313,38	2519585,68
1	652312,93	2519587,56
<b>Условный номер части земельного участка :413/чзу1</b>		
1	650408,66	2521357,5
2	650408,21	2521356,64
3	650409,19	2521356,12
1	650408,66	2521357,5
<b>Условный номер части кадастрового квартала 29:22:040756</b>		
1	651672,58	2519577,88
2	651669,57	2519566,56
3	651672,69	2519577,87
1	651672,58	2519577,88
<b>Условный номер части земельного участка :12/чзу1</b>		
1	651933,32	2519554,92
2	651932,58	2519554,89
3	651885,36	2519552,93
4	651868,68	2519552,24
5	651868,48	2519548,93
6	651885,52	2519547,42
7	651935,54	2519542,99
8	651939,18	2519542,68
9	651936,57	2519555,06
1	651933,32	2519554,92
<b>Условный номер части земельного участка :32/чзу1</b>		
1	653448,82	2519329,18
2	653442,05	2519327,64
3	653448,75	2519308,03
4	653453,65	2519303,68
5	653454,97	2519303,99

Номера характерных точек частей земельных участков	Координаты характерных точек частей земельных участков, м (система координат МСК-29, зона 2)	
	X	Y
6	653448,82	2519329,18
<b>Условный номер части земельного участка :8611/чзуб</b>		
1	651691,73	2519549,95
2	651691,04	2519541,64
3	651710,6	2519540,69
4	651711,49	2519548,5
1	651691,73	2519549,95
<b>Условный номер части земельного участка :2/чзу1</b>		
1	650217,75	2521713,43
2	650218,26	2521713,56
3	650215,58	2521728,11
4	650210,37	2521727,09
5	650212,3	2521717,28
6	650214,23	2521707,47
7	650218,55	2521708,32
1	650217,75	2521713,43
<b>Условный номер части кадастрового квартала29:22:050407</b>		
1	650218,26	2521713,56
2	650217,75	2521713,43
3	650218,55	2521708,32
4	650219,2	2521708,45
1	650218,26	2521713,56
<b>Условный номер части земельного участка :43/чзу1</b>		
1	650273,9	2521736,47
2	650274,05	2521736,52
3	650273,12	2521739,55
4	650272,82	2521739,49
1	650273,9	2521736,47
<b>Условный номер части земельного участка :64/чзу1</b>		
1	650269,62	2521702,58
2	650271,53	2521696,82
3	650271,68	2521696,87
4	650271,49	2521697,48
5	650275,22	2521698,62
6	650284,75	2521701,65
7	650282,99	2521707,39
1	650269,62	2521702,58
<b>Условный номер части земельного участка :24/чзу1</b>		
1	652183,19	2519585,97
2	652184,5	2519579,79
3	652194,8	2519581,89
4	652197,46	2519582,44
5	652195,93	2519588,47
1	652183,19	2519585,97
<b>Условный номер части кадастрового</b>		

Номера характерных точек частей земельных участков	Координаты характерных точек частей земельных участков, м (система координат МСК-29, зона 2)	
	X	Y
<b>квартала 29:22:040748</b>		
1	652170,5	2519583,48
2	652170,77	2519577,12
3	652175,91	2519578,03
4	652184,5	2519579,79
5	652183,19	2519585,97
1	652170,5	2519583,48
<b>Условный номер части земельного участка :732/чзу2</b>		
1	651203,03	2519826,02
2	651209,86	2519832,63
3	651206	2519836,53
4	651203,03	2519826,02

**2.3 Сведения о границах территории, применительно к которой  
осуществляется подготовка проекта межевания**

Таблица 7 – Координаты границ территории, применительно к которой  
осуществляется подготовка проекта межевания

1	650240,35	2521841,77
2	650240,34	2521841,8
3	650238,61	2521850,48
4	650238,6	2521850,56
5	650237,9	2521853,91
6	650236,61	2521860,15
7	650232,97	2521877,74
8	650230,53	2521891,41
9	650227,99	2521906,12
10	650224,93	2521923,84
11	650208,15	2522021,26
12	650199,27	2522073,07
13	650193,34	2522107,63
14	650187,71	2522140,45
15	650181,5	2522176,62
16	650175,46	2522211,86
17	650170,36	2522241,6
18	650166,4	2522264,64
19	650161,25	2522294,67
20	650159,89	2522321,21
21	650159,76	2522322,4
22	650154,18	2522354,78
23	650149,8	2522380,15
24	650145,16	2522407,09
25	650139,11	2522442,16
26	650133,85	2522472,65
27	650133,84	2522472,71
28	650112,93	2522589,9
29	650111,34	2522599,5
30	650101,22	2522597,9
31	650099	2522597,59
32	650086,48	2522663,95
33	650081,38	2522693,14
34	650079,67	2522702,87
35	650059,88	2522699,52
36	650061,67	2522689,7
37	650066,78	2522660,44
38	650066,81	2522660,3
39	650078,83	2522596,57
40	650071,15	2522594,91
41	649992,42	2522581,7
42	649992,3	2522581,68

43	649986,1	2522580,56
44	649976,37	2522579,24
45	649978,02	2522568,97
46	649979,74	2522559,31
47	649981,22	2522550,32
48	650010,86	2522554,94
49	650010,15	2522559,01
50	650018,18	2522560,52
51	650082,62	2522571,06
52	650085,18	2522571,5
53	650087,39	2522573,23
54	650090,49	2522575,8
55	650094,99	2522576,58
56	650114,15	2522469,22
57	650119,4	2522438,76
58	650125,45	2522403,69
59	650130,09	2522376,75
60	650134,46	2522351,39
61	650139,95	2522319,59
62	650141,31	2522293,05
63	650141,44	2522291,87
64	650146,69	2522261,25
65	650150,64	2522238,22
66	650155,74	2522208,48
67	650161,79	2522173,24
68	650167,99	2522137,07
69	650173,62	2522104,25
70	650179,55	2522069,69
71	650188,44	2522017,88
72	650188,44	2522017,87
73	650205,22	2521920,45
74	650205,22	2521920,44
75	650208,28	2521902,72
76	650210,82	2521887,99
77	650210,83	2521887,93
78	650213,3	2521874,09
79	650213,35	2521873,82
80	650217,02	2521856,1
81	650218,31	2521849,86
82	650219	2521846,54
83	650220,72	2521837,91
84	650241,24	2521733,16
85	650210,37	2521727,09
86	650212,3	2521717,28
87	650214,23	2521707,47
88	650245,61	2521713,64
89	650278,83	2521605,28



90	650280,39	2521600,81
91	650283,87	2521599,3
92	650310,91	2521585,58
93	650334,23	2521518,95
94	650344,19	2521490,48
95	650342,21	2521478,8
96	650341,71	2521476,38
97	650342,73	2521473,54
98	650358,45	2521432,67
99	650385,17	2521362,93
100	650392,48	2521343,81
101	650391,19	2521337,43
102	650390,66	2521334,91
103	650391,5	2521332,27
104	650406,7	2521286,79
105	650406,82	2521286,44
106	650422,23	2521245,35
107	650427,19	2521232,13
108	650419,33	2521229,51
109	650429,94	2521202,75
110	650437,25	2521205,3
111	650462,62	2521137,65
112	650481,7	2521086,82
113	650481,7	2521086,81
114	650498,91	2521040,99
115	650558,38	2520881,26
116	650553,39	2520875,14
117	650549,89	2520870,91
118	650551,77	2520865,29
119	650589,82	2520764,16
120	650602,09	2520731,16
121	650622,08	2520677,43
122	650624,17	2520671,77
123	650629,85	2520671,04
124	650630,82	2520670,88
125	650631,21	2520669,2
126	650629,54	2520668,54
127	650620,05	2520664,45
128	650628,42	2520646,05
129	650633,07	2520648,27
130	650641,66	2520651,81
131	650649,68	2520630,6
132	650717,03	2520449,69
133	650725,07	2520428,09
134	650727,59	2520421,87
135	650741,43	2520420,62
136	650751,81	2520396,18

137	650753	2520394,11
138	650801,34	2520329,29
139	650801,37	2520329,25
140	650803,94	2520325,85
141	650802,4	2520324,46
142	650812,3	2520311,64
143	650813,89	2520312,63
144	650841,24	2520276,32
145	650911,48	2520180,2
146	650911,54	2520180,12
147	650921,66	2520166,57
148	650967,58	2520105,04
149	650989,87	2520075,17
150	650991,45	2520058,15
151	650992,04	2520055,6
152	650993,27	2520053,27
153	651005,04	2520036,77
154	651019,53	2520016,45
155	651027,75	2520004,92
156	651036,91	2519992,08
157	651068,27	2519948,1
158	651068,47	2519947,83
159	651075,32	2519938,89
160	651079,75	2519933,1
161	651125,67	2519873,15
162	651135,66	2519859,66
163	651160,78	2519873,65
164	651172,91	2519874,97
165	651187,24	2519859,61
166	651207,12	2519840,48
167	651207,05	2519840,23
168	651198,7	2519810,73
169	651198,81	2519806,55
170	651200,77	2519802,87
171	651209,34	2519793,8
172	651217,76	2519785,21
173	651252,69	2519749,75
174	651273,59	2519728,53
175	651305,57	2519719,62
176	651316,73	2519716,37
177	651320,37	2519715,21
178	651342,57	2519686,67
179	651350,87	2519676,3
180	651352,85	2519674,41
181	651354,51	2519673,45
182	651389,42	2519657,46
183	651457,37	2519626,33

184	651459,51	2519625,63
185	651470,82	2519623,29
186	651509,36	2519606,22
187	651511,22	2519605,6
188	651521,76	2519603,24
189	651572,79	2519581,08
190	651607,08	2519566,19
191	651608,39	2519565,72
192	651609,78	2519565,44
193	651662,88	2519558,58
194	651663,39	2519558,53
195	651688,3	2519556,6
196	651692,25	2519556,27
197	651691,04	2519541,64
198	651710,6	2519540,69
199	651712,18	2519554,61
200	651714,46	2519554,42
201	651726,22	2519552,67
202	651803,5	2519541,15
203	651803,51	2519541,14
204	651839,38	2519535,82
205	651839,42	2519535,82
206	651864,88	2519532,15
207	651866,72	2519532,05
208	651897,3	2519533,32
209	651914,56	2519534,04
210	651958,6	2519535,87
211	651972,31	2519534,76
212	652053,96	2519528,14
213	652055,44	2519528,13
214	652056,99	2519528,36
215	652089,14	2519535,7
216	652154,28	2519550,57
217	652155,52	2519550,94
218	652167,91	2519555,53
219	652174,1	2519556,89
220	652176,04	2519547,92
221	652203,07	2519553,58
222	652202,36	2519561,55
223	652204,39	2519561,78
224	652247,44	2519571,22
225	652283,46	2519579,12
226	652357,31	2519595,32
227	652370,53	2519590,95
228	652372,98	2519590,47
229	652375,69	2519590,66
230	652413,63	2519598,5

231	652451,28	2519606,29
232	652486,68	2519613,61
233	652519,38	2519620,36
234	652522,86	2519621,81
235	652558	2519644,99
236	652645,55	2519663,24
237	652652,34	2519664,66
238	652660,88	2519666,39
239	652824,54	2519699,17
240	652825,6	2519699,44
241	652840,55	2519704,18
242	652843,77	2519704,83
243	652845,85	2519696,97
244	652871,59	2519701,56
245	652870,77	2519709,64
246	652878,43	2519710,4
247	652879,46	2519710,55
248	652962,32	2519727,68
249	653043,44	2519744,46
250	653045,51	2519745,13
251	653051,99	2519732,67
252	653063,98	2519735,49
253	653069,78	2519709,38
254	653069,9	2519708,9
255	653082,42	2519663,43
256	653082,42	2519663,42
257	653088,38	2519641,86
258	653088,44	2519641,63
259	653091,79	2519630,58
260	653101	2519600,13
261	653094,16	2519582,59
262	653106,08	2519542,46
263	653116,13	2519509,12
264	653124,35	2519481,85
265	653134,65	2519447,7
266	653172,5	2519322,21
267	653172,51	2519322,18
268	653198,58	2519236,75
269	653199,86	2519233,75
270	653202,28	2519231,01
271	653206,49	2519221,78
272	653237,61	2519230,59
273	653236,19	2519235,65
274	653267,22	2519241,99
275	653267,4	2519242,03
276	653301,98	2519249,77
277	653314,53	2519244,21

278	653317,88	2519243,37
279	653320,99	2519243,64
280	653389,48	2519260,64
281	653399,9	2519263,23
282	653425,75	2519269,49
283	653457,94	2519276,44
284	653458,73	2519276,65
285	653514,27	2519293,53
286	653515,95	2519294,21
287	653517,77	2519295,42
288	653534,62	2519309,49
289	653582,96	2519326,13
290	653616,79	2519333,97
291	653619,39	2519334,97
292	653654,95	2519354,71
293	653726,28	2519393,78
294	653728,01	2519394,98
295	653746,54	2519410,99
296	653786,79	2519432,31
297	653787,41	2519432,67
298	653825,7	2519456,66
299	653827,04	2519457,66
300	653828,15	2519458,81
301	653839,57	2519472,83
302	653915,2	2519533,95
303	653927,53	2519542,61
304	653928,36	2519543,27
305	653934,86	2519548,95
306	653937,26	2519551,96
307	653953,71	2519559,97
308	653955,94	2519561,45
309	654101,79	2519689,85
310	654110,13	2519693,28
311	654113,39	2519695,45
312	654113,81	2519695,87
313	654120,18	2519687,79
314	654136,58	2519701,21
315	654128,68	2519709,83
316	654133,54	2519714,72
317	654121,4	2519727,9
318	654117,12	2519723,33
319	654106,97	2519733,15
320	654095,13	2519720,64
321	654096,61	2519713,09
322	654095,3	2519708,82
323	654092,63	2519707,72
324	654089,83	2519705,97

325	653943,74	2519577,36
326	653926,66	2519569,08
327	653925,21	2519568,29
328	653924,48	2519569,13
329	653924,78	2519573,47
330	653925,19	2519583,13
331	653905,43	2519583,88
332	653904,83	2519574,87
333	653904,52	2519561,8
334	653906,66	2519559,14
335	653910,3	2519554,95
336	653903,43	2519550,13
337	653902,89	2519549,72
338	653826,18	2519487,73
339	653824,72	2519486,27
340	653813,68	2519472,73
341	653806,81	2519468,43
342	653796,17	2519481,27
343	653788,27	2519475,53
344	653783,35	2519471,49
345	653777,02	2519466,49
346	653783,6	2519453,89
347	653777,1	2519449,82
348	653736,18	2519428,13
349	653734,32	2519426,87
350	653715,74	2519410,82
351	653645,31	2519372,24
352	653645,27	2519372,21
353	653610,9	2519353,14
354	653577,94	2519345,5
355	653576,94	2519345,21
356	653526,37	2519327,8
357	653524,72	2519327,06
358	653523,22	2519326,02
359	653506,51	2519312,08
360	653456,69	2519296,93
361	653448,82	2519329,18
362	653428,15	2519324,47
363	653437,18	2519292,42
364	653421,4	2519289,02
365	653421,16	2519288,96
366	653395,16	2519282,66
367	653395,11	2519282,65
368	653384,66	2519280,06
369	653319,5	2519263,88
370	653304,16	2519270,68
371	653263,12	2519261,57



372	653222,97	2519253,36
373	653222,72	2519253,31
374	653214,98	2519251,52
375	653191,64	2519328
376	653153,8	2519453,48
377	653143,51	2519487,62
378	653135,29	2519514,89
379	653125,24	2519548,24
380	653115,14	2519581,75
381	653122,01	2519599,4
382	653110,93	2519636,37
383	653107,63	2519647,3
384	653101,71	2519668,74
385	653089,26	2519713,97
386	653082,72	2519743,38
387	653082,6	2519743,85
388	653080,98	2519749,77
389	653080,9	2519750,18
390	653089,98	2519752,93
391	653085,02	2519771,61
392	653074,77	2519769,24
393	653073,2	2519774,94
394	653064,34	2519772,56
395	653047,79	2519767,96
396	653046,38	2519767,45
397	653038,32	2519763,83
398	652958,27	2519747,27
399	652875,93	2519730,25
400	652866,94	2519729,36
401	652865,14	2519737,41
402	652839,81	2519732,82
403	652840,1	2519724,49
404	652836,06	2519723,67
405	652835,03	2519723,41
406	652820,08	2519718,68
407	652656,94	2519686
408	652656,91	2519686
409	652648,33	2519684,25
410	652648,28	2519684,24
411	652641,47	2519682,82
412	652552,05	2519664,18
413	652548,59	2519662,74
414	652513,45	2519639,56
415	652482,63	2519633,19
416	652447,23	2519625,87
417	652409,58	2519618,09
418	652374,26	2519610,79

419	652360,98	2519615,17
420	652358,12	2519615,67
421	652355,7	2519615,44
422	652279,18	2519598,66
423	652243,16	2519590,76
424	652201,33	2519581,59
425	652197,64	2519581,71
426	652195,93	2519588,47
427	652170,5	2519583,48
428	652170,79	2519576,65
429	652162,93	2519574,91
430	652161,62	2519574,53
431	652149,19	2519569,93
432	652084,69	2519555,21
433	652054,04	2519548,21
434	651973,92	2519554,7
435	651959,61	2519555,86
436	651958,39	2519555,88
437	651913,73	2519554,03
438	651896,47	2519553,31
439	651866,82	2519552,08
440	651842,3	2519555,61
441	651806,45	2519560,93
442	651729,17	2519572,45
443	651717,08	2519574,26
444	651716,44	2519574,33
445	651689,93	2519576,53
446	651689,87	2519576,54
447	651665,19	2519578,45
448	651613,74	2519585,1
449	651580,76	2519599,43
450	651528,86	2519621,96
451	651527,06	2519622,55
452	651516,56	2519624,91
453	651477,94	2519642,01
454	651475,92	2519642,66
455	651464,67	2519644,99
456	651397,75	2519675,65
457	651365	2519690,65
458	651363,77	2519692,18
459	651363,08	2519699,63
460	651357,79	2519701,85
461	651352,84	2519704,01
462	651333,6	2519730
463	651332,3	2519731,49
464	651328,81	2519733,51
465	651322,56	2519735,5

466	651311,05	2519738,85
467	651284,1	2519746,36
468	651266,94	2519763,78
469	651232,03	2519799,23
470	651223,75	2519807,67
471	651219,8	2519811,85
472	651226,29	2519834,79
473	651227,79	2519840,06
474	651228,09	2519841,19
475	651227,92	2519844,95
476	651226,57	2519848,09
477	651224,67	2519851
478	651223,23	2519852,74
479	651201,11	2519874,02
480	651181,64	2519892,77
481	651178,32	2519895,67
482	651154,97	2519893,14
483	651141,01	2519886,02
484	651095,63	2519945,26
485	651091,2	2519951,06
486	651084,46	2519959,86
487	651053,19	2520003,7
488	651044,04	2520016,54
489	651035,82	2520028,06
490	651021,32	2520048,39
491	651015,87	2520056,39
492	651024,12	2520062,61
493	650983,61	2520117,01
494	650937,69	2520178,53
495	650927,6	2520192,04
496	650857,35	2520288,18
497	650857,26	2520288,3
498	650829,81	2520324,74
499	650831,28	2520325,84
500	650821,79	2520339,08
501	650819,96	2520337,82
502	650817,36	2520341,27
503	650769,75	2520405,1
504	650757,59	2520433,74
505	650755,08	2520439,25
506	650749,63	2520439,76
507	650741,7	2520440,75
508	650735,78	2520456,66
509	650735,78	2520456,67
510	650668,42	2520637,6
511	650668,4	2520637,65
512	650656,63	2520668,77

513	650661,08	2520670,76
514	650658,28	2520678,6
515	650654,15	2520689,74
516	650653,56	2520691,04
517	650651,33	2520695,15
518	650646,03	2520703,18
519	650635,84	2520697,8
520	650620,84	2520738,13
521	650608,56	2520771,15
522	650608,54	2520771,18
523	650572,52	2520866,95
524	650577,51	2520873,06
525	650581,31	2520877,06
526	650579,13	2520882,87
527	650517,65	2521047,99
528	650517,64	2521048,01
529	650500,42	2521093,85
530	650481,35	2521144,68
531	650455,66	2521213,19
532	650461,77	2521215,51
533	650458,54	2521224,31
534	650455,57	2521232,24
535	650452,35	2521241,16
536	650446,08	2521238,74
537	650440,96	2521252,37
538	650425,61	2521293,3
539	650411,32	2521336,08
540	650412,66	2521342,69
541	650413,18	2521345,54
542	650412,2	2521348,25
543	650403,85	2521370,08
544	650403,85	2521370,09
545	650377,13	2521439,83
546	650377,12	2521439,84
547	650362,39	2521478,16
548	650364,35	2521489,67
549	650364,83	2521492,38
550	650363,93	2521494,65
551	650353,11	2521525,56
552	650328,46	2521595,98
553	650326,64	2521600,03
554	650323,55	2521601,6
555	650296,71	2521615,21
1	650240,35	2521841,77

#### ***2.4 Вид разрешенного использования образуемых земельных участков, предназначенных для размещения линейных объектов***

Земельные участки в данном проекте не образуются. Отводы для строительства и эксплуатации линейного объекта будут предоставляться на условиях публичных сервитутов.

Установление вида разрешенного использования для публичных сервитутов не требуется.